

**UCHWAŁA NR XI/62/2024
RADY GMINY KALISKA**

z dnia 27 listopada 2024 r.

**w sprawie uchwalenia Programu Ochrony Środowiska dla Gminy Kaliska na lata 2024-2027
z perspektywą do roku 2031**

Na podstawie art. 7 ust. 1 pkt 1 i art. 18 ust. 2 pkt 15 ustawy z dnia 08 marca 1990r. o samorządzie gminnym (t. j. Dz. U. z 2024 r., poz. 1465 ze zm.), w związku z art. 17 ust. 1 oraz art. 18 ust. 1 ustawy z dnia 27 kwietnia 2001 r. Prawo ochrony środowiska (t. j. Dz. U. z 2024 r., poz. 54 ze zm.), po zaopiniowaniu przez organ wykonawczy powiatu starogardzkiego,

**Rada Gminy Kaliska
uchwala, co następuje:**

§ 1. Przyjmuje się „Program Ochrony Środowiska dla Gminy Kaliska na lata 2024-2027 z perspektywą do roku 2031” dalej POŚ, stanowiący załącznik do niniejszej uchwały.

§ 2. Wykonanie uchwały powierza się Wójtowi Gminy Kaliska.

§ 3. Uchwała wchodzi w życie z dniem podjęcia.

Przewodniczący Rady Gminy Kaliska

Zbigniew Szarafin

Załącznik do uchwały Nr XI/62/2024
Rady Gminy Kaliska
z dnia 27 listopada 2024 r.

PROGRAM OCHRONY ŚRODOWISKA
DLA GMINY KALISKA
NA LATA 2024-2027
Z PERSPEKTYWĄ DO ROKU 2031



1.	WYKAZ SKRÓTÓW	4
2.	WSTĘP	5
2.1.	CEL I ZAKRES OPRACOWANIA	5
2.2.	OPIS PRZYJĘTEJ METODYKI	5
2.3.	CHARAKTERYSTYKA GMINY	6
2.3.1.	OBSZAR, POŁOŻENIE, GRANICE I PODZIAŁ ADMINISTRACYJNY	6
2.3.2.	BUDOWA GEOLOGICZNA, UKSZTAŁTOWANIE I RZEŻBA TERENU	8
2.3.3.	WARUNKI KLIMATYCZNE	9
2.3.4.	DEMOGRAFIA	10
2.3.5.	INFRASTRUKTURA INŻYNIERYJNO-TECHNICZNA	11
3.	STRESZCZENIE	12
4.	OCENA STANU ŚRODOWISKA	14
4.1.	OCHRONA PRZYRODY	14
4.1.1.	STAN AKTUALNY	14
4.1.2.	ZAGROŻENIA	19
4.2.	LASY	19
4.2.1.	STAN AKTUALNY	19
4.2.2.	ZAGROŻENIA	20
4.3.	GLEBY	20
4.3.1.	STAN AKTUALNY	20
4.3.2.	ZAGROŻENIA	22
4.4.	SUROWCE NATURALNE ORAZ ICH EKSPLOATACJA	23
4.4.1.	STAN AKTUALNY	23
4.4.2.	ZAGROŻENIA	24
4.5.	WODY	24
4.5.1.	WODY POWIERZCHNIOWE	24
4.5.2.	WODY PODZIEMNE	34
4.5.3.	ZAGROŻENIA	36
4.6.	GOSPODARKA WODNO-ŚCIEKOWA	37
4.6.1.	STAN AKTUALNY	37
4.6.2.	ZAGROŻENIA	37
4.7.	OCHRONA KLIMATU I POWIETRZA	38
4.7.1.	ŹRÓDŁA ZANIECZYSZCZENIA POWIETRZA	38
4.7.2.	JAKOŚĆ POWIETRZA	41
4.7.3.	ZAGROŻENIA	46
4.8.	HAŁAS	46
4.8.1.	STAN AKTUALNY	46
4.8.2.	ŹRÓDŁA HAŁASU	47
4.8.3.	ZAGROŻENIA	47

4.9.	PROMIENIOWANIE ELEKTROMAGNETYCZNE	49
4.9.1.	STAN AKTUALNY	49
4.9.2.	ZAGROŻENIA	53
4.10.	GOSPODARKA ODPADAMI	53
4.10.1.	STAN AKTUALNY	53
4.10.2.	ZAGROŻENIA	54
4.11.	POWAŻNE AWARIE	55
4.11.1.	STAN AKTUALNY	55
4.11.2.	ZAGROŻENIA	55
4.12.	ODNAWIALNE ŹRÓDŁA ENERGII	55
4.12.1.	STAN AKTUALNY	55
4.12.2.	BIOMASA I BIOGAZ	56
4.12.3.	ENERGIA WIATRU	56
4.12.4.	ENERGIA GEOTERMALNA	57
4.12.5.	ENERGIA SŁOŃCA	58
4.12.6.	ENERGIA CIEKÓW WÓD POWIERZCHNIOWYCH	60
4.12.7.	ZAGROŻENIA	60
4.13.	DZIAŁANIA SYSTEMOWE	60
4.13.1.	ZARZĄDZANIE ŚRODOWISKOWE	60
4.13.2.	EDUKACJA EKOLOGICZNA	61
4.13.3.	ADAPTACJA DO ZMIAN KLIMATU	61

5. CELE PROGRAMU OCHRONY ŚRODOWISKA, ZADANIA I ICH FINANSOWANIE 62

5.1.	SPÓJNOŚĆ WYZNACZONYCH CELÓW I ZADAŃ Z DOKUMENTAMI STRATEGICZNYMI I PROGRAMOWYMI	62
5.1.1.	MIĘDZYNARODOWA OCHRONA ŚRODOWISKA – GLOBALNY PROGRAM DZIAŁAŃ SZCZYTU ZIEMI: AGENDA 21	62
5.1.2.	UWARUNKOWANIA WSPÓLNOTOWE	63
5.1.3.	KRAJOWA STRATEGIA ROZWOJU REGIONALNEGO 2030 (KSRR2030)	64
5.1.4.	POLITYKA EKOLOGICZNA PAŃSTWA (PEP2030)	65
5.1.5.	POLITYKA ENERGETYCZNA POLSKI DO 2040 ROKU (PEP2040)	65
5.1.6.	STRATEGIA NA RZECZ ODPOWIEDZIALNEGO ROZWOJU DO ROKU 2020 Z PERSPEKTYWĄ DO 2030 R. (SOR)	65
5.1.7.	STRATEGIA PRODUKTYWNOŚCI 2030 (SP2030)	66
5.1.8.	STRATEGIA ROZWOJU KAPITAŁU LUDZKIEGO 2030 ROKU (SRKL2030)	66
5.1.9.	STRATEGIA ROZWOJU KAPITAŁU SPOŁECZNEGO 2030 (SRKS2030)	67
5.1.10.	STRATEGIA SPRAWNE I NOWOCZESNE PAŃSTWO 2030 (SSINP2030)	67
5.1.11.	STRATEGIA ZRÓWNOWAŻONEGO ROZWOJU WSI, ROLNICTWA I RYBACTWA 2030 (SZRWRIR2030)	67
5.1.12.	STRATEGIA ZRÓWNOWAŻONEGO ROZWOJU TRANSPORTU DO 2030 R. (SZRT2030)	67
5.1.13.	KRAJOWY PLAN GOSPODARKI ODPADAMI 2028	68
5.1.14.	KRAJOWY PROGRAM OCZYSZCZANIA ŚCIEKÓW KOMUNALNYCH	69
5.1.15.	PROGRAM OCHRONY ŚRODOWISKA WOJEWÓDZTWA POMORSKIEGO 2030	70
5.1.16.	STRATEGIA ROZWOJU WOJEWÓDZTWA POMORSKIEGO 2030	70
	TRWAŁE BEZPIECZEŃSTWO	71
1.1	BEZPIECZEŃSTWO ŚRODOWISKOWE,	71
1.2	BEZPIECZEŃSTWO ENERGETYCZNE,	71
1.3	BEZPIECZEŃSTWO ZDROWOTNE,	71
1.4	BEZPIECZEŃSTWO CYFROWE.	71
	OTWARTA WSPÓLNOTA REGIONALNA	71
		3

2.1 FUNDAMENTY EDUKACJI,	71
2.2 WRAŻLIWOŚĆ SPOŁECZNA,	71
2.3 KAPITAŁ SPOŁECZNY,	71
2.4 MOBILNOŚĆ.	71
ODPORNĄ GOSPODARKĄ	71
3.1 POZYCJA KONKURENCYJNA,	71
3.2 RYNEK PRACY,	71
3.3 OFERTA TURYSTYCZNA I CZASU WOLNEGO,	71
3.4 INTEGRACJA Z GLOBALNYM SYSTEMEM TRANSPORTOWYM.	71
5.1.17. PLAN ZAGOSPODAROWANIA PRZESTRZENNEGO WOJEWÓDZTWA POMORSKIEGO	71
5.1.18. PROGRAM OCHRONY ŚRODOWISKA PRZED HAŁASEM DLA WOJEWÓDZTWA POMORSKIEGO	72
5.2. CELE I ZADANIA WYNIKAJĄCE Z OCENY STANU ŚRODOWISKA	72

6. SYSTEM REALIZACJI PROGRAMU OCHRONY ŚRODOWISKA 99

6.1. POTENCJALNE ŹRÓDŁA FINANSOWANIA PRZEDSIĘWZIĘĆ INWESTYCYJNYCH	99
6.1.1. FUNDUSZE KRAJOWE	99
6.1.2. FUNDUSZE UNII EUROPEJSKIEJ	101
6.2. MONITORING I ANALIZA SWOT	102
6.2.1. DZIAŁANIA POLITYKI OCHRONY ŚRODOWISKA	107
6.2.2. KONTROLA ORAZ DOKUMENTACJA REALIZACJI PROGRAMU	108

SPIS TABEL 110

SPIS ILUSTRACJI 111

LITERATURA 111

1. Wykaz skrótów

Tabela 1. Spis skrótów

skrót	wyjaśnienie
ARiMR	Agencja Restrukturyzacji i Modernizacji Rolnictwa
B(a)P	benzopiren
dam ³	dekametr sześcienny
Dz. U.	dziennik ustaw
dB	decybel
GIOŚ	Główny Inspektorat Ochrony Środowiska
GPZ	Główny Punkt Zasilający
GUS	Główny Urząd Statystyczny
ha	hektar
hm ³	hektometr sześcienny
JCWP	Jednolita część wód powierzchniowych
JCWPd	Jednolita część wód podziemnych
kV	kilowolt
kW	kilowat
m ³	metr sześcienny
NFOŚiGW	Narodowy Fundusz Ochrony Środowiska i Gospodarki Wodnej
ODR	Ośrodek Doradztwa Rolniczego

OZE	Odnawialne Źródła Energii
PM 10	pył zawieszony o średnicy cząsteczek 10 mikrometrów
PM 2,5	pył zawieszony o średnicy cząsteczek 2,5 mikrometra
POŚ	program ochrony środowiska
PSZOK	Punkt Selektywnej Zbiórki Odpadów Komunalnych
PSP	Państwowa Straż Pożarna
RWMŚ	Regionalny Wydział Monitoringu Środowiska
SDRR	Średni Dobowy Ruch Roczny
WIOŚ	Wojewódzki Inspektorat Ochrony Środowiska
WFOŚiGW	Wojewódzki Fundusz Ochrony Środowiska i Gospodarki Wodnej
WWA	wielopierścieniowe węglowodory aromatyczne
ZDR	zakład o dużym ryzyku wystąpienia poważnej awarii
PODR	Pomorski Ośrodek Doradztwa Rolniczego
ZZR	zakład o zwiększonym ryzyku wystąpienia poważnej awarii

2. Wstęp

2.1. Cel i zakres opracowania

Program Ochrony Środowiska dla gminy Kaliska na lata 2024-2027 z perspektywą do roku 2031 jest podstawowym narzędziem prowadzenia polityki ochrony środowiska na terenie gminy. Według założeń, przedstawionych w niniejszym opracowaniu, sporządzenie programu oraz wdrożenie jego założeń doprowadzi do poprawy stanu środowiska naturalnego, efektywnego zarządzania środowiskiem, zapewni skuteczne mechanizmy chroniące środowisko przed degradacją, a także stworzy warunki dla wdrożenia wymagań obowiązującego w tym zakresie prawa.

Opracowanie, jakim jest Program Ochrony Środowiska określa politykę środowiskową, a także wyznacza cele i zadania środowiskowe, które odnoszą się do aspektów środowiskowych, usystematyzowanych według priorytetów. Podczas tworzenia dokumentu, przyjęto założenie, iż powinien on spełniać rolę narzędzia pracy przyszłych użytkowników, ułatwiającego i przyspieszającego rozwiązywanie poszczególnych zagadnień. Niniejsze opracowanie zawiera między innymi rozpoznanie aktualnego stanu środowiska w gminie, przedstawia propozycje oraz opis zadań, które niezbędne są do kompleksowego rozwiązania problemów związanych z ochroną środowiska.

Przedmiotowy dokument wspomaga dążenie do uzyskania w gminie sukcesywnego ograniczenia degradacji środowiska, ochronę i rozwój jego walorów oraz racjonalne gospodarowanie zasobami środowiska z uwzględnieniem konieczności jego ochrony. Stan docelowy w tym zakresie nakreśla Program Ochrony Środowiska, a ocenę efektów jego realizacji, zgodnie z ustawą Prawo Ochrony Środowiska, dokonuje się okresowo, co 2 lata.

Struktura opracowania obejmuje omówienie kierunków ochrony środowiska w gminie w odniesieniu m.in. do gospodarki wodno-ściekowej, gospodarki odpadami, ochrony powierzchni ziemi i gleb, ochrony powietrza, ochrony przed hałasem, ochrony przed promieniowaniem elektromagnetycznym, ochrony przyrody oraz edukacji ekologicznej. W opracowaniu znajduje się ich charakterystyka, ocena stanu aktualnego oraz określenie stanu docelowego. Identyfikacja potrzeb gminy w zakresie ochrony środowiska, w odniesieniu do obowiązujących przepisów prawnych, polega na sformułowaniu celów nadrzędnych oraz strategii ich realizacji. Na tej podstawie opracowywany jest plan operacyjny, przedstawiający listę przedsięwzięć, jakie zostaną zrealizowane na terenie gminy Kaliska do roku 2031.

2.2. Opis przyjętej metodyki

Obowiązek wykonania Programu ochrony środowiska wynika z ustawy z dnia 27 kwietnia 2001 r. – Prawo Ochrony Środowiska (Dz. U. z 2024, poz. 54), a w szczególności:

Art. 17. 1. Organ wykonawczy województwa, powiatu i gminy, w celu realizacji polityki ochrony środowiska, sporządza odpowiednio wojewódzkie, powiatowe i gminne programy ochrony środowiska, uwzględniając cele zawarte w strategiach, programach i dokumentach programowych, o których mowa w art. 14 ust. 1.

Art. 18. 1. Programy, o których mowa w art. 17 ust. 1, uchwała odpowiednio sejmik województwa, rada powiatu albo rada gminy. ust.2 Z wykonania programów organ wykonawczy województwa, powiatu i gminy sporządza co 2 lata raporty, które przedstawia się odpowiednio sejmikowi województwa, radzie powiatu lub radzie gminy.

Gminne Programy ochrony środowiska tworzone są w celu realizacji polityki ochrony środowiska na szczeblu gminnym.

Informacje zamieszczone w niniejszym dokumencie pochodzą z danych publikowanych przez Główny Urząd Statystyczny, UG Kaliska, z szeregu dokumentów strategicznych wymienionych na końcu dokumentu oraz danych zaczerpniętych z internetu.

2.3. Charakterystyka gminy

2.3.1. Obszar, położenie, granice i podział administracyjny

Gmina Kaliska jest położona między długością geograficzną 53°50'00" a 53°57'40", oraz szerokością geograficzną 18°02'30" a 18°17'05". Odległość między najbardziej wysuniętymi na północ i południe punktami wynosi 14,8 km, a na kierunku wschód zachód – 14,3 km.

Gmina Kaliska jest najbardziej wysuniętą na zachód gminą Kociewia, położoną na północnym skraju Borów Tucholskich w obrębie Pojezierza Starogardzkiego.

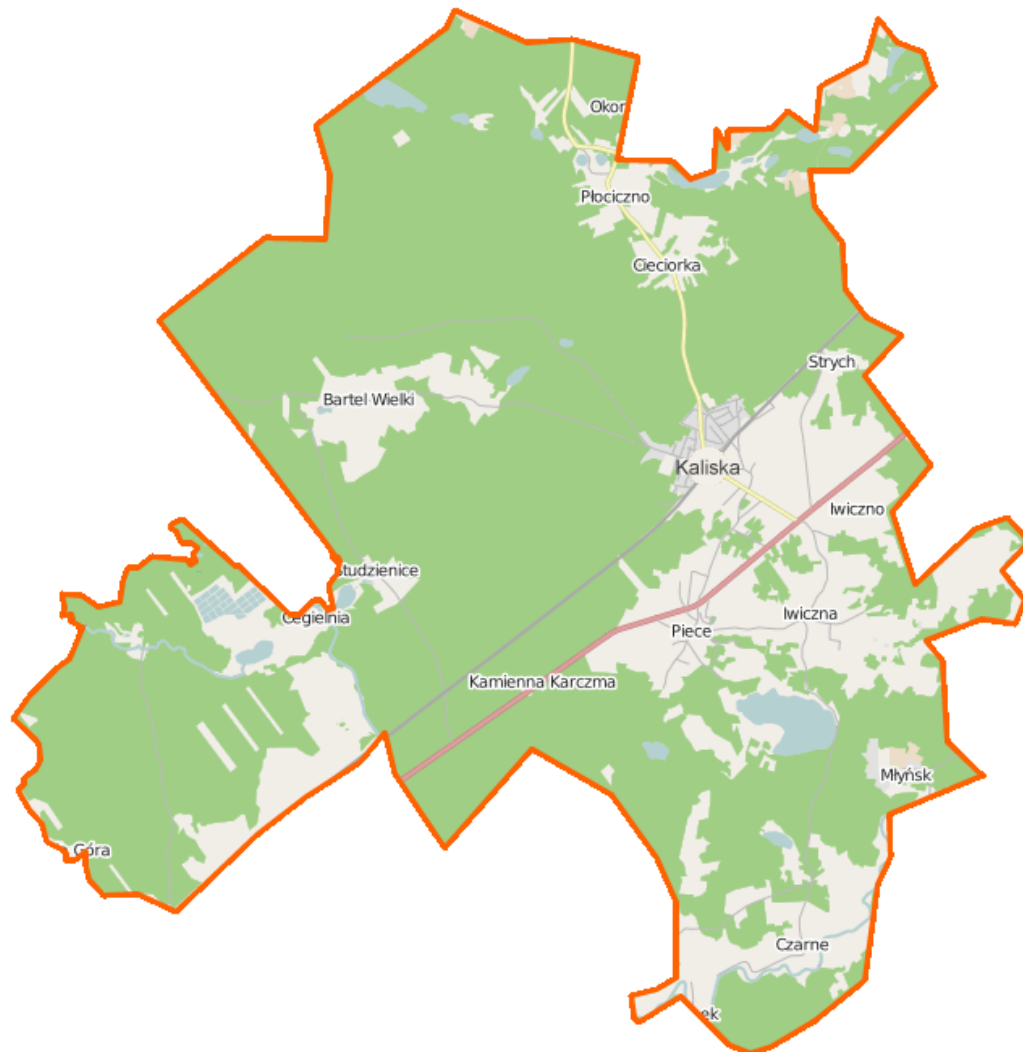
Gmina Kaliska graniczy z gminami:

- od północy na długości 17,4 km z gminą Stara Kiszewa, administracyjnie przynależącą do powiatu kościerskiego,
- od wschodu z gminą Zblewo na długości 16,8 km i Lubichowo na długości 5,1 km wzdłuż rzeki Wdy,
- od południa z gminą Osieczna na długości 5,5 km i Czarna Woda na długości 15 km,
- od zachodu z gminą Czersk na długości 16,8 km.

Łączna długość zewnętrznej granicy gminy wynosi 76,6 km. Sąsiednie gminy: Czersk, Zblewo, Osieczna, Stara Kiszewa, Lubichowo, Czarna Woda.

Najniższym położonym względem morza punktem na terenie gminy, jest punkt nad brzegiem rzeki Wdy, przy granicy między Młyńskiem a Małym Bukowcem, jego wysokość wynosi 99,9 m n.p.m. Najwyższym położonym punktem znajduje się w odległości około 400 metrów od jeziora Wygonin, przy drodze z Bartła Wielkiego do miejscowości Zamek Kiszewski w gminie Stara Kiszewa i wynosi 160,4 m n.p.m.

Rysunek 1. Mapa gminy Kaliska.



źródło: www.googlemaps.com

Rysunek 2. Położenie gminy Kaliska w powiecie starogardzkim.



źródło: wikipedia.pl

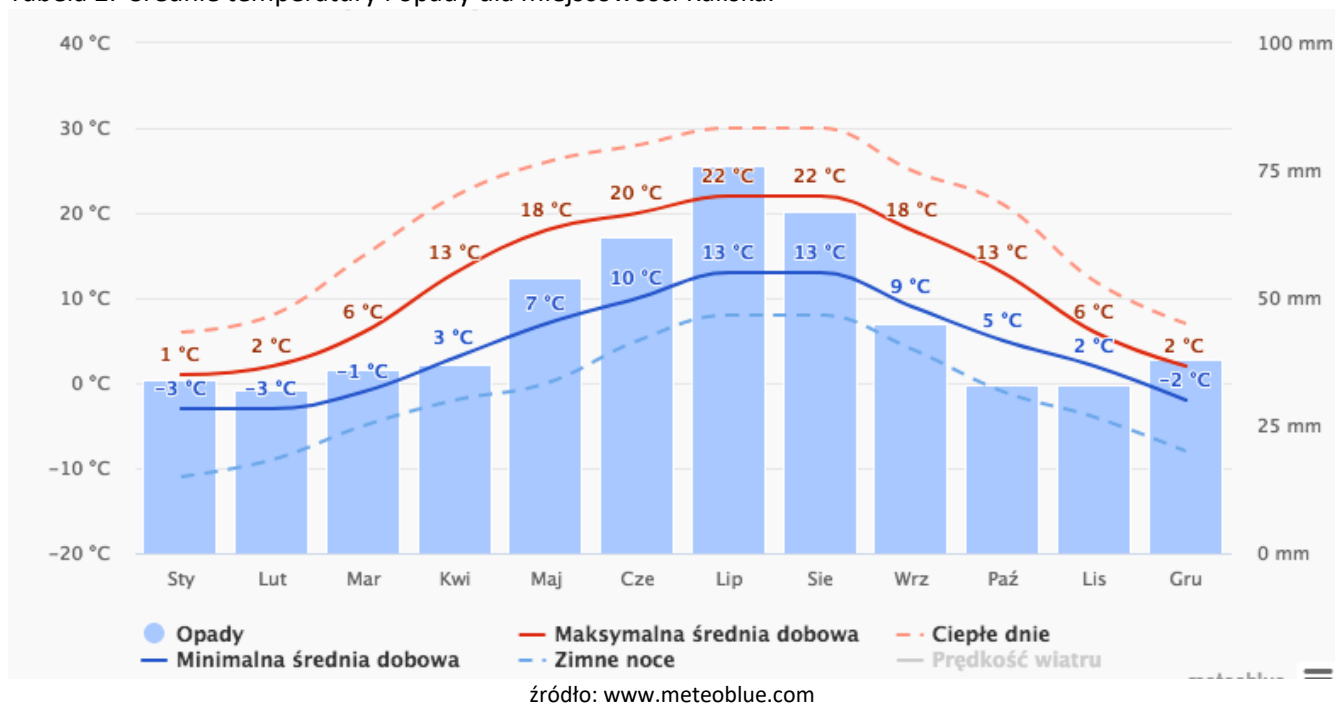
2.3.2. Budowa geologiczna, ukształtowanie i rzeźba terenu

Kształtowanie krajobrazu rozpoczęło się w epoce lodowej (około 13 tys. lat p.n.e.). Łądolód pochodzenia skandynawskiego przyniósł na Pomorze olbrzymie ilości osadów w postaci głazów, żwirów, piasków, glin itp. Właśnie dzięki temu zjawisku, gmina zawdzięcza niską (klasa V i VI) bonitację gleb.

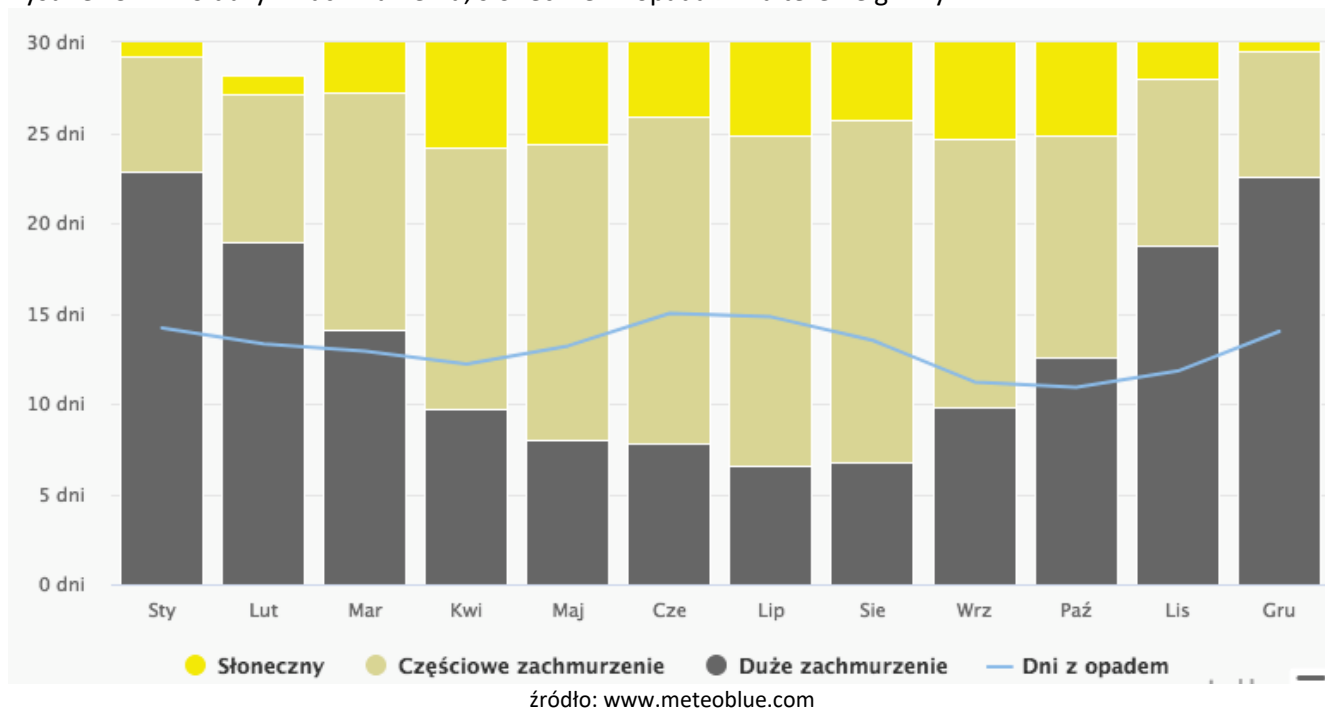
2.3.3. Warunki klimatyczne

Tak jak całe Pojezierze Kaszubskie, gmina Kaliska znajduje się w przejściowej strefie klimatu morskiego oraz kontynentalnego, co ma wielki wpływ na zmienność i różnorodność stanów pogody. Wszystkie pory roku zaczynają się tutaj około dwóch tygodni później niż w głębi kraju. Ciepłe i jesienne dni są przedłużane przez bliskość morza, natomiast późno topniejące lody na licznych jeziorach i rzekach, mają wpływ na chłodną wiosnę, kiedy to najbardziej dokuczliwe są północne i wschodnie wiatry. Bory Tucholskie otaczające gminę, czynią klimat na jej terenie bardziej suchy niż panuje to w innych częściach Kociewia, co wiąże się z niższą temperaturą powietrza w okresie zimy. Nasłonecznienie w miesiącach grudniu i styczniu należy do najniższych w kraju. Najkrótsze w drugiej połowie czerwca noce na tym terenie, przy bezchmurnym niebie, należą do najbardziej jasnych nocy w Polsce.

Tabela 2. Średnie temperatury i opady dla miejscowości Kaliska.



Rysunek 3. Dni o dużym zachmurzeniu, słoneczne i z opadami na terenie gminy.



2.3.4. Demografia

Zgodnie z danymi Głównego Urzędu Statystycznego 30 czerwca w 2023 roku gminę Kaliska zamieszkiwało 5322 mieszkańców, z czego 2652 to kobiety, a 2670 mężczyźni. Gęstość zaludnienia wynosiła w 2023 roku 48 osoby/km². Na terenie opisywanej gminy 3387 mieszkańców było w wieku produkcyjnym, 952 w wieku przedprodukcyjnym, a 981 mieszkańców w wieku poprodukcyjnym. Gmina Kaliska miała ujemny przyrost naturalny wynoszący -23. W 2023 roku urodziło się 45 dzieci.

Tabela 3. Liczba ludności w gminie Kaliska w latach 2014 -2023

rok	liczba ludności
2014	5277
2015	5294
2016	5338
2017	5387
2018	5400
2019	5401
2020	5332
2021	5331
2022	5320
2023 ¹	5322

źródło: GUS

¹ 30 czerwca 2023

2.3.5. Infrastruktura inżynieryjno-techniczna

Sieć gazowa

Na opisywanym obszarze sieć gazowa docierała w 2022 roku do 0,2 % mieszkańców gminy. Pozostała część ludności korzysta z gazu butlowego propan-butan poprzez punkty dystrybucji zlokalizowane na terenie gminy.

Sieć elektroenergetyczna

Przez gminę Kaliska przebiega 14,5 km linii napowietrznej WN nr 1441 relacji GPZ Starogard – GPZ Czarna Woda. Na terenie gminy nie ma zlokalizowanych obiektów typu GPZ. Najbliższy to GPZ Czarna Woda.

Obciążenie gminy Kaliska:

- maksymalne około 1 MW,
- minimalne około 0,5 MW.

Stan sieci elektroenergetycznych jest oceniany jako dobry, stacje transformatorowe posiadają znaczne rezerwy mocy. Z głównych stacji zasilania energia jest dystrybuowana do odbiorców za pośrednictwem linii średniego napięcia (odbiorcy na średnim napięciu), a następnie poprzez stacje transformatorowe SN/nN i sieć niskiego napięcia do odbiorców końcowych.

Sieć drogowa

Przez obszar gminy Kaliska przebiega droga krajowa nr 22, drogi powiatowe oraz gminne.

Drogi powiatowe:

- droga powiatowa nr 2407G odcinek Płociczno-Kaliska-Frank-Czarne,
- droga powiatowa nr 2401G odcinek Kaliska-Bartel Wielki,
- droga powiatowa nr 2701G odcinek Czarne-Huta Kalna.

Uzupełnieniem sieci dróg układu podstawowego są drogi gminne oraz dojazdy do pól, łąk. Sieć wewnętrznych połączeń drogowych w gminie jest dobra, lecz nie zapewnia wszystkich niezbędnych połączeń pomiędzy miejscowościami.

Zdjęcie 1. Droga krajowa nr 22.



źródło: [googlemaps.com](https://www.googlemaps.com)

Przez teren gminy Kaliska, na odcinku o długości 9,1 km, przebiega wybudowana w latach 1871–1873 trasa kolejowa nr 203 Tczew – Chojnice z jedną stacją Kaliska i przystankiem Kamienna Karczma.

3. Streszczenie

Cel opracowania

Program Ochrony Środowiska dla gminy Kaliska na lata 2024-2027 z perspektywą do roku 2031 jest podstawowym narzędziem prowadzenia polityki ekologicznej na terenie gminy. Według założeń, przedstawionych w niniejszym dokumencie, opracowanie programu oraz wdrożenie jego założeń doprowadzi do poprawy stanu środowiska naturalnego, efektywnego zarządzania środowiskiem, zapewni skuteczne mechanizmy chroniące środowisko przed degradacją, a także stworzy warunki dla wdrożenia wymagań obowiązującego w tym zakresie prawa.

Opracowanie jakim jest Program Ochrony Środowiska określa politykę środowiskową, a także wyznacza cele i zadania środowiskowe oraz szczegółowe programy zarządzania środowiskowego, które odnoszą się do aspektów środowiskowych, usystematyzowanych według priorytetów.

Podczas tworzenia opracowania, przyjęto założenie, iż powinien on spełniać rolę narzędzia pracy przyszłych użytkowników, ułatwiającego i przyspieszającego rozwiązywanie zagadnień, będących zagadnieniami techniczno-ekonomicznymi, związanymi z przyszłymi projektami.

Zakres opracowania

Sporządzony Program zawiera między innymi rozpoznanie aktualnego stanu środowiska w gminie, przedstawia propozycje oraz opis zadań, które niezbędne są do kompleksowego rozwiązania problemów związanych z ochroną środowiska. Program wspomaga dążenie do uzyskania w gminie sukcesywnego ograniczenia negatywnego wpływu na środowisko źródeł zanieczyszczeń, ochronę i rozwój walorów środowiska oraz racjonalne gospodarowanie z uwzględnieniem konieczności ochrony środowiska. Stan docelowy w tym zakresie nakreśla Program Ochrony Środowiska, a dowodów jego osiągnięcia dostarcza ocena efektów działalności środowiskowej, dokonywana okresowo (co 2 lata). Struktura opracowania obejmuje omówienie kierunków ochrony środowiska w gminie w odniesieniu m.in. do gospodarki wodno-ściekowej, gospodarki odpadami, ochrony powierzchni ziemi i gleb, ochrony powietrza, ochrony przed hałasem, ochrony przed promieniowaniem elektromagnetycznym, ochrony przyrody, edukacji ekologicznej, z podaniem ich charakterystyki, oceną stanu aktualnego i stanu docelowego umożliwiając tym samym identyfikację potrzeb w tym zakresie. Identyfikacja potrzeb gminy w zakresie ochrony środowiska, w odniesieniu do obowiązujących w kraju przepisów prawnych i regulacji prawnych Unii Europejskiej, polega na sformułowaniu celów średniookresowych (do 2027 roku) oraz strategii ich realizacji. Na tej podstawie opracowywany jest plan operacyjny, przedstawiający listę przedsięwzięć jakie zostaną zrealizowane na terenie gminy Kaliska do roku 2027.

Ochrona zasobów naturalnych i aktualny stan środowiska

W niniejszym opracowaniu opisano zasoby naturalne i stan środowiska na terenie gminy Kaliska. Wyznaczono w tym zakresie następujące kategorie:

- Lasy (uwzględniające stan aktualny lasów, identyfikujące zagrożenia i źródła zanieczyszczeń);
- Obszary cenne przyrodniczo (uwzględniające stan aktualny obszarów przyrodniczych, identyfikujące zagrożenia i źródła zanieczyszczeń);
- Powierzchnię ziemi i surowce naturalne (uwzględniającą stan aktualny powierzchni ziemi i surowców naturalnych, identyfikującą zagrożenia i źródła zanieczyszczeń);
- Wody (uwzględniające stan aktualny wód powierzchniowych i podziemnych, identyfikujące zagrożenia i źródła zanieczyszczeń środowiska wodnego);
- Ochrona powierzchni ziemi (uwzględniające stan aktualny, identyfikujące zagrożenia i źródła zanieczyszczeń środowiska glebowego);
- Ochrona powietrza (uwzględniające stan aktualny, identyfikujące zagrożenia i źródła zanieczyszczenia powietrza);
- Ochrona przyrody (uwzględniające stan aktualny, identyfikujące zagrożenia dla występujących na terenie gminy form ochrony przyrody);
- Ochrona przed promieniowaniem elektromagnetycznym (uwzględniające stan aktualny, identyfikujące zagrożenia wynikające z promieniowania elektromagnetycznego);
- Ochrona przed hałasem (uwzględniające stan aktualny, identyfikujące zagrożenia i źródła zanieczyszczeń środowiska nadmiernym hałasem).

Cele i strategia ich realizacji

W niniejszym Programie zestawiono cele wynikające z dokumentów wyższego szczebla. Na ich podstawie wyznaczono cele i strategię ich realizacji na poziomie gminnym. Narzędziem pomocniczym w realizacji założonych celów są zadania przedstawione w rozdziale 5.2 Cele i zadania wynikające z oceny stanu środowiska. Wyznaczone zadania są spójne z planowanymi inwestycjami gminnymi oraz obowiązującym prawem lokalnym.

Analiza uwarunkowań finansowych gminy

Realizacja zadań inwestycyjnych w zakresie ochrony środowiska wymaga nakładów finansowych znacznie przewyższających możliwości budżetowe jednostek samorządu terytorialnego. Istnieje zatem potrzeba pozyskania zewnętrznych źródeł finansowego wsparcia przedsięwzięć inwestycyjnych. W tym celu w rozdziale 6. Uwarunkowania finansowe przedstawiono potencjalne źródła finansowania wyznaczonych zadań.

Wdrażanie i monitoring programu

Właściwe wykorzystanie możliwych rozwiązań o charakterze organizacyjnym ma istotne znaczenie w procesie wdrażania programu i jego realizacji. Wprowadzenie zasad monitoringu umożliwi sprawną realizację działań, jak również pozwoli na bieżącą aktualizację celów programu. Z tego powodu w rozdziale 6.2 Monitoring i analiza SWOT sformułowano zasady zarządzania środowiskiem, które stanowią podstawę sprawnej realizacji i kontroli działań programowych.

4. Ocena stanu środowiska

4.1. Ochrona przyrody

4.1.1. Stan aktualny

Na podstawie ustawy o ochronie przyrody (Dz.U. z 2024 r. poz. 54) do terenów prawnie chronionych zaliczamy parki narodowe, rezerwy i parki krajobrazowe wraz z ich otulinami oraz obszary chronionego krajobrazu. Formę przestrzenną podlegającą ochronie mogą mieć również niektóre pomniki przyrody, użytki ekologiczne, a zwłaszcza zespoły przyrodniczo-krajobrazowe.

Na terenie gminy Kaliska występują następujące formy ochrony przyrody:

- obszary chronionego krajobrazu,
- obszary Natura 2000,
- pomniki przyrody,
- użytki ekologiczne.

Tabela 4. Powierzchnia obszarów chronionych na terenie gminy Kaliska.

ogółem (ha)	6327,82
Obszary chronionego krajobrazu razem (ha)	6322
Rezerwy i pozostałe formy ochrony przyrody na obszarach chronionego krajobrazu (ha)	8,7
Użytki ekologiczne (ha)	14,52

źródło: GUS, stan na 31.12.2023 r.

Obszary chronionego krajobrazu

Tabela 5. Obszar chronionego krajobrazu Północny - Część Wschodnia.

Nazwa	Obszar chronionego krajobrazu Północny - Część Wschodnia
Kod obszaru	PL.ZIPOP.1393.OCHK.471
Data utworzenia	1991-09-25
Powierzchnia [ha]	3 800

Czy obowiązuje ochrona na podstawie prawa międzynarodowego?

NIE

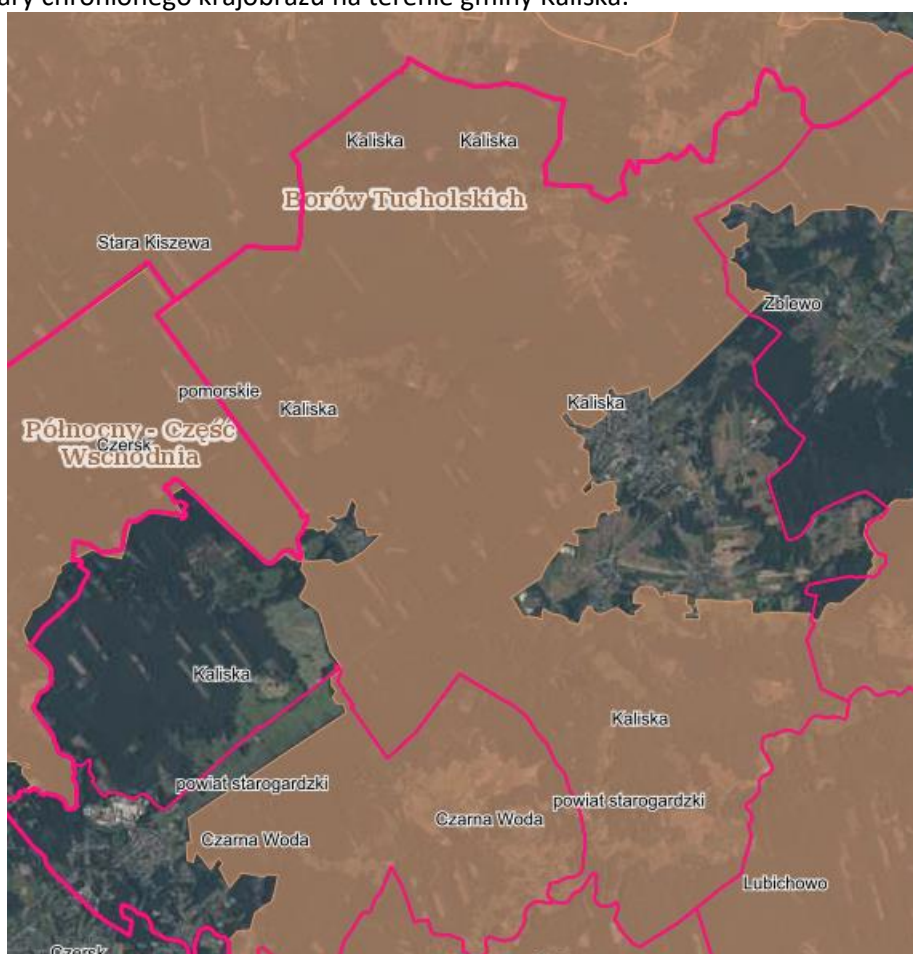
źródło: www.cfrop.gdos.gov.pl

Tabela 6. Obszar Chronionego Krajobrazu Borów Tucholskich.

Nazwa	Obszar Chronionego Krajobrazu Borów Tucholskich
Kod obszaru	PL.ZIPOP.1393.OCHK.450
Data utworzenia	1994-12-10
Powierzchnia [ha]	65 780
Czy obowiązuje ochrona na podstawie prawa międzynarodowego?	NIE

źródło: www.cfrop.gdos.gov.pl

Rysunek 4. Obszary chronionego krajobrazu na terenie gminy Kaliska.



źródło: geoserwis.gdos.gov.pl

Obszary Natura 2000

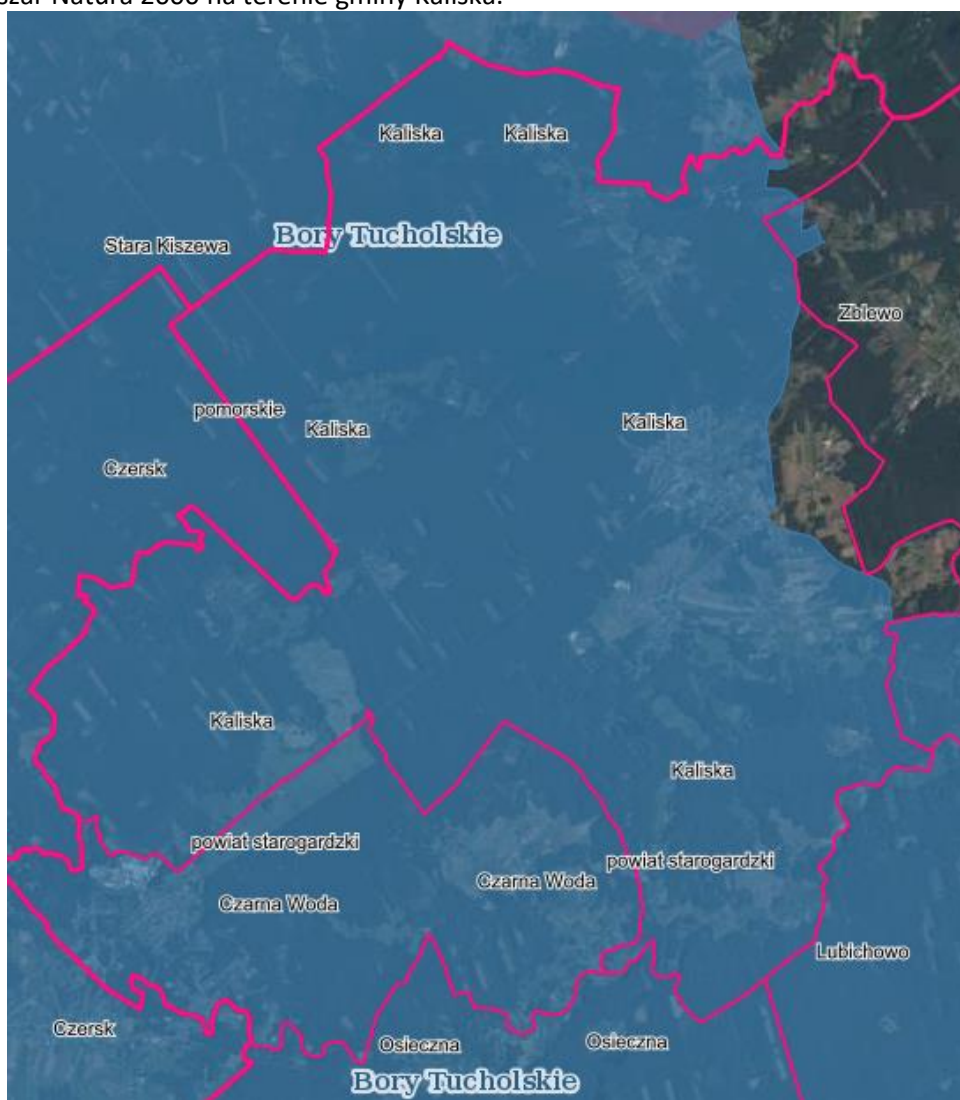
Tabela 7. Obszar Natura 2000 Bory Tucholskie.

Nazwa	Obszar Natura 2000 Bory Tucholskie
Kod obszaru	PL.ZIPOP.1393.N2K.PLB220009.B
Rodzaj	Dyrektywa ptasia

Data wyznaczenia w Polsce	2008-11-14
Powierzchnia [ha]	322 535,87
Dane aktu prawnego o ustanowieniu	Rozporządzenie Ministra Środowiska z dnia 27 października 2008 r. zmieniające rozporządzenie w sprawie obszarów specjalnej ochrony ptaków Natura 2000
Czy obowiązuje ochrona na podstawie prawa międzynarodowego?	Nie

źródło: www.cfrop.gdos.gov.pl

Rysunek 5. Obszar Natura 2000 na terenie gminy Kaliska.



źródło: geoserwis.gdos.gov.pl

Tabela 8. Pomniki przyrody na terenie gminy Kaliska.

Inspire id	Gatunek drzewa	Data utworzenia	Opis granicy
PL.ZIPOP.1393.PP.2213052.2843	Dąb szypułkowy – Quercus robur	2007-10-31	na terenie Nadleśnictwa Lubichowo, Leśnictwom Czubek w oddziale 1g, przy rzece Wdzie
PL.ZIPOP.1393.PP.2213052.34	Dąb szypułkowy – Quercus robur	1955-01-24	L.Leśna Huta,obr.Studzieniec , 200 m od budynku leśniczówki, oddz 320a

źródło: www.cfrop.gdos.gov.pl

Użytki ekologiczne krajobrazu

Tabela 9. Użytek ekologiczny Jezioro Nierybno Wielkie.

Nazwa	Jezioro Nierybno Wielkie
Kod obszaru	PL.ZIPOP.1393.UE.2213052.405
Rodzaj	naturalny zbiornik wodny
Opis wartości przyrodniczej	naturalny śródleśny zbiornik wodny
Data ustanowienia	2014-01-24
Powierzchnia [ha]	5,87
Dane aktu prawnego o ustanowieniu	Uchwała Nr XXXV/285/2013 Rady Gminy Kaliska z dnia 17 grudnia 2013 r. w sprawie ustanowienia użytku ekologicznego pod nazwą "Jezioro Nierybno Wielkie
Czy obowiązuje ochrona na podstawie prawa międzynarodowego?	Nie

źródło: www.cfrop.gdos.gov.pl

Tabela 10. Użytek ekologiczny Jezioro Małe Nierybno.

Nazwa	Jezioro Małe Nierybno
Kod obszaru	PL.ZIPOP.1393.UE.2213052.733
Rodzaj	śródleśne oczko wodne
Opis wartości przyrodniczej	śródleśne oczko wodne i torfowisko
Data ustanowienia	2006-12-27
Powierzchnia [ha]	2,46
Dane aktu prawnego o ustanowieniu	Rozporządzenie Nr 90/06 Wojewody Pomorskiego z dnia 04 grudnia 2006 r. w sprawie ustanowienia użytków ekologicznych
Czy obowiązuje ochrona na podstawie prawa międzynarodowego?	Nie

źródło: www.cfrop.gdos.gov.pl

Tabela 11. Użytek ekologiczny Jezioro Piaszczyste.

Nazwa	Jezioro Piaszczyste
Kod obszaru	PL.ZIPOP.1393.UE.2213052.734
Rodzaj	śródleśne oczko wodne
Opis wartości przyrodniczej	śródleśne oczko wodne
Data ustanowienia	2006-12-27
Powierzchnia [ha]	2,46

Dane aktu prawnego o ustanowieniu	Rozporządzenie Nr 90/06 Wojewody Pomorskiego z dnia 04 grudnia 2006 r. w sprawie ustanowienia użytków ekologicznych
Czy obowiązuje ochrona na podstawie prawa międzynarodowego?	Nie

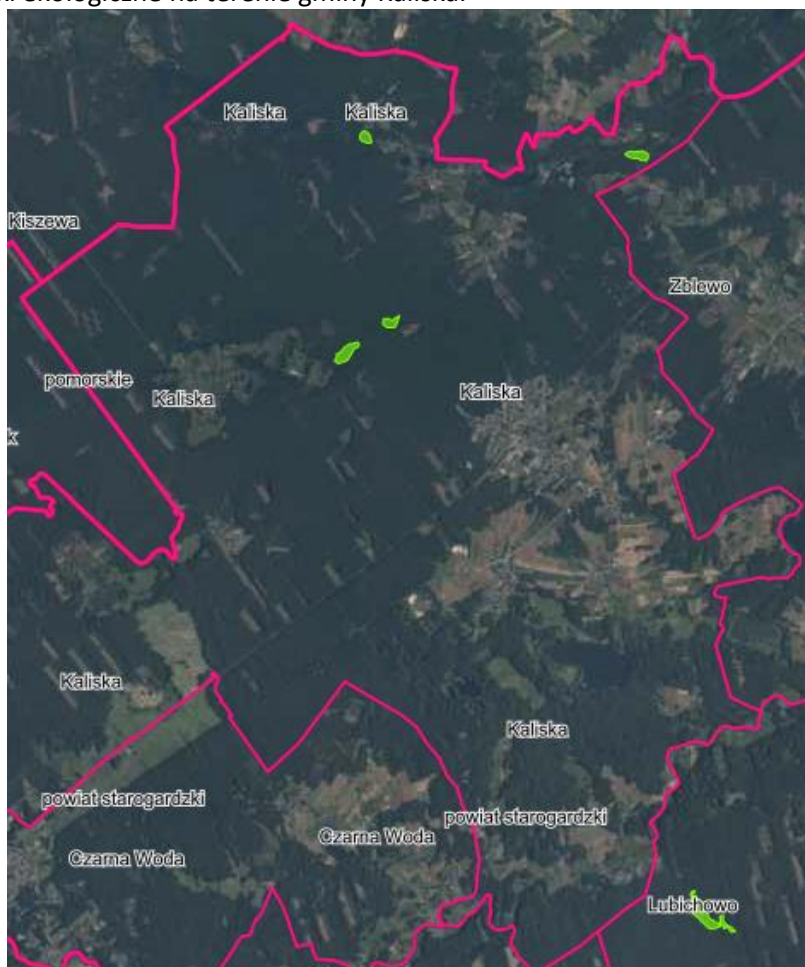
źródło: www.cfrop.gdos.gov.pl

Tabela 12. Użytek ekologiczny Jezioro Piaseczenko.

Nazwa	Jezioro Piaseczenko
Kod obszaru	PL.ZIPOP.1393.UE.2213052.735
Rodzaj	śródleśne oczko wodne
Opis wartości przyrodniczej	śródleśne oczko wodne
Data ustanowienia	2006-12-27
Powierzchnia [ha]	3,52
Dane aktu prawnego o ustanowieniu	Rozporządzenie Nr 90/06 Wojewody Pomorskiego z dnia 04 grudnia 2006 r. w sprawie ustanowienia użytków ekologicznych
Czy obowiązuje ochrona na podstawie prawa międzynarodowego?	Nie

źródło: www.cfrop.gdos.gov.pl

Rysunek 6. Użytki ekologiczne na terenie gminy Kaliska.



źródło: geoserwis.gdos.gov.pl

4.1.2. Zagrożenia

Mając na uwadze, występujące na terenie gminy Kaliska formy ochrony przyrody, podczas planowania działań mających na celu rozwój gminy należy wziąć pod uwagę wymogi ochrony planistycznej, które to będą miały bezpośredni wpływ na kształtowanie się struktury przestrzenno-gospodarczej gminy. Podejmowane działania muszą być zgodne z obowiązującymi przepisami prawa, dokumentami obejmującymi swoim zakresem obszar gminy Kaliska, w tym: Planu rozwoju lokalnego gminy Kaliska, w planach zagospodarowania przestrzennego gminy Kaliska, Planie zagospodarowania przestrzennego województwa pomorskiego oraz Planach ochrony obszarów Natura 2000.

Aktualnie stan zasobów przyrodniczych nie budzi zastrzeżeń, jednakże należy pamiętać, iż stan ten z biegiem czasu będzie ulegał przemianom z przyczyn abiotycznych i biotycznych. Skutki ekologiczne i przyrodnicze zarówno procesów naturalnych, jak i antropogenicznych (głównie presja urbanistyczna) na terenach, charakteryzujących się dominującą funkcją ekologiczną, mogą narastać.

4.2. Lasy

4.2.1. Stan aktualny

Lasy spełniają bardzo różnorodne funkcje m.in. takie jak:

- funkcje ekologiczne (ochronne), zapewniające stabilizację stosunków wodnych, ochronę gleb przed erozją, kształtują klimat, stabilizują układ atmosfery, tworzą warunki do zachowania potencjału biologicznego gatunków i ekosystemów, zachowują różnorodność i złożoność krajobrazu,
- funkcje produkcyjne, polegające na pozyskiwaniu drewna z zachowaniem odnawialności, pozyskiwania nieдрzewnych użytków z lasu, prowadzenia gospodarki łowieckiej,
- funkcje społeczne, które służą kształtowaniu korzystnych warunków zdrowotnych i rekreacyjnych dla społeczeństwa.

Krajobraz gminy Kaliska to w większości lasy sosnowe, decydujące o niezmiernie czystym i świeżym powietrzu, a także głębokiej ciszy i spokoju. Sosna stanowi 80% siedliska borowego, a w miejscach o nieco żyzniejszej glebie, znaleźć można również drzewostany mieszane: świerki, graby, buki, brzozy, a nawet dęby. Bogate w różne gatunki owoców jest również runo leśne. Występują tutaj w dużych ilościach: jagoda czarna, borówka, poziomka, malina leśna, jeżyna oraz sporo gatunków grzybów jadalnych i trujących. Pokrycie ściółki leśnej stanowią: paprocie, wrzos, mchy – zarówno zielone, jak i siwe.

Lasy gminy Kaliska administracyjnie należą do Nadleśnictwa Kaliska. Rzeźba terenu Nadleśnictwa została ukształtowana w wyniku różnych czynników morfologicznych. Decydującą rolę odegrała działalność lądolodu skandynawskiego i jego wód roztopowych w okresie zlodowaceń plejstocenijskich, a przede wszystkim ostatniego, to jest bałtyckiego, zlodowacenia w stadiale pomorskim. Przeważająca część Nadleśnictwa leżąca na obszarze Borów Tucholskich pokryta jest rozległym falistym polem sandrowym. Wśród sandrów znajdują się niewielkie powierzchnie osadów lodowcowych moreny dennej.

Zasadniczy wpływ na kształtowanie się klimatu omawianego obszaru ma silnie rozwinięta działalność cyklonalna z przewagą cyrkulacji zachodniej. Pogoda kształtuje się głównie pod wpływem niżów atlantyckich, którym przeciwstawiają się masy powietrza kontynentalnego Europy Wschodniej. Silniejszy wpływ jakiegoś z tych ośrodków barycznych przyczynia się do kontrastowości poszczególnych pór roku. W regionalizacji klimatycznej omawiany teren należy, według Romera, do typu klimatu pojeziernego, według Gumińskiego leży w Pomorskiej Dzielnicy Klimatycznej, a według Wosia w Regionie Klimatycznym Wschodnio - Pomorskim. Mimo przynależności do jednej dzielnicy, na obejmującym lasy Nadleśnictwa Kaliska obszarze występuje niewielka zmienność klimatyczna, która wynika z rozciągłości południkowej oraz rzeźby terenu, w tym głównie z położenia w stosunku do barier wysoczyznowych na północy i równin na południu.

Pod względem hydrograficznym obszar Nadleśnictwa Kaliska leży w zlewni rzek Wierzyca i Wdy. Wierzyca - to typowa rzeka pojezierna o powierzchni dorzecza około 1455 km² i przepływie 7,95 m³/s. Rzeka Wda, wypływająca z jeziora Wieckiego, odprowadza z górnej zlewni przeciętnie 4,87 m³/s. Przez północno - wschodnie kompleksy obrębu Bartel Wielki przepływa dopływ Wierzyca - Piesienica. Nie bez znaczenia dla stosunków wodnych jest wykopany w połowie XIX wieku Kanał Czarnowodzki przechodzący przez zachodnią część obrębu Bartel Wielki, mający za zadanie nawodnienie tak zwanych „Czerskich łąk”. Na omawianym obszarze występują również liczne jeziora, w większości odpływowe, leżące w rynnach żłobionych wodami roztopowymi łądolu. Największe z nich to jeziora: Borzechowskie Wielkie, Niedackie, Wygonin, Wieckie, Czechowskie, Raduńskie, Miradowskie i Świąte. W krajobrazie falistej równiny sandrowej znajdują się liczne zagłębienia bezodpływowe z okrągłymi oczkami jezior będącymi w zaniku lub torfowiskami o charakterze wysokim lub przejściowym.

Tabela 13. Struktura lasów gminy Kaliska w roku 2023.

Lasy	Jednostka miary	2023
lesistość w %	%	71,1
lasy ogółem	ha	7875,55
lasy publiczne ogółem	ha	6456,17
lasy publiczne Skarbu Państwa	ha	6453,98
lasy publiczne Skarbu Państwa w zarządzie Lasów Państwowych	ha	6439,35
lasy publiczne Skarbu Państwa w zasobie Własności Rolnej SP	ha	7,13
lasy prywatne ogółem	ha	1419,38

źródło: GUS

4.2.2. Zagrożenia

Siedliska leśne występujące na terenie gminy Kaliska są narażone na szereg zagrożeń dotyczących różnych elementów środowiska. Do najgroźniejszych należą:

- Szkodniki oraz pasożyty – choroby wywoływane przez owady oraz grzyby stanowią duże zagrożenie dla terenów leśnych, zwłaszcza że w dalszym ciągu ich duża część to monokultury, które sprzyjają ich rozprzestrzenianiu. Zapobiega się temu zjawisku poprzez wprowadzanie do zalesień domieszek innych gatunków drzew.
- Zanieczyszczenia powietrza pochodzenia przemysłowego oraz komunikacyjnego – ten rodzaj zanieczyszczeń może niszczyć tkanki roślin lub wpływać na ograniczenie fotosyntezy. W większym stopniu dotyczy on drzew iglastych. Jego wpływ jest większy w pobliżu tras komunikacyjnych oraz ośrodków przemysłowych.
- Pożary – źródłem pożarów lasów z uwagi na rolniczy charakter gminy może być wypalanie traw. Innym zagrożeniem jest niewłaściwa gospodarka leśna czy ruch turystyczny. Aby zmniejszyć prawdopodobieństwo wystąpienia pożaru zaleca się przeprowadzanie akcji mających na celu edukację ludności w zakresie przeciwdziałania pożarom.
- Czynniki atmosferyczne – czynnikiem atmosferycznym mającym największy wpływ na siedliska leśne może być wiatr, który przy dużym nasileniu może doprowadzić do złamania drzewa lub uszkodzeń systemu korzeniowego.

4.3. Gleby

4.3.1. Stan aktualny

Na obszarze gminy Kaliska przeważają gleby słabe i bardzo słabe. Wszystkie gleby gminy użytkowane do celów rolniczych zaliczone zostały do klasy bonitacyjnej od III do VI. Najmniejszy udział mają gleby klasy III b.

Gdzie:

Gleby klasy I – gleby orne najlepsze. Są to gleby położone w dobrych warunkach fizjograficznych, najbardziej zasobne w składniki pokarmowe, posiadają dobrą naturalną strukturę, są łatwe do uprawy (czynne biologicznie, przepuszczalne, przewiewne, ciepłe, wilgotne).

Gleby klasy II – gleby orne bardzo dobre. Mają skład i właściwości podobne (lub nieco gorsze) jak gleby klasy I, jednak położone są w mniej korzystnych warunkach terenowych lub mają gorsze warunki fizyczne, co powoduje, że plony roślin uprawianych na tej klasie gleb, mogą być niższe niż na glebach klasy I.

Gleby klasy III (IIIa i IIIb) – gleby orne średnio dobre. W porównaniu do gleb klas I i II, posiadają gorsze właściwości fizyczne i chemiczne, występują w mniej korzystnych warunkach fizjograficznych. Oznaczają się dużym wahaniami poziomu wody w zależności od opadów atmosferycznych. Na glebach tej klasy można już zaobserwować procesy ich degradacji.

Gleby klasy IV (IVa i IVb) – gleby orne średnie. Plony roślin uprawianych na tych glebach są wyraźnie niższe niż na glebach klas wyższych, nawet gdy utrzymywane są one w dobrej kulturze rolnej. Są mało przewiewne, zimne, mało czynne biologicznie. Gleby te są bardzo podatne na wahania poziomu wód gruntowych (zbyt podmokłe lub przesuszone).

Gleby klasy V - gleby orne słabe. Są ubogie w substancje organiczne, mało żyzne i nieurodzajne. Do tej klasy zaliczmy również gleby położone na terenach nie zmeliorowanych albo takich, które do melioracji się nie nadają.

Gleby klasy VI - gleby orne najstarsze. W praktyce nadają się tylko do zalesienia. Posiadają bardzo niski poziom próchnicy. Próba uprawy roślin na glebach tej klasy niesie ze sobą duże ryzyko uzyskania bardzo niskich plonów.

Na terenie gminy Kaliska nie ma zlokalizowanego punktu monitoringu chemizmu gleb ornych. Najbliżej od opisywanego terenu znajduje się punkt w miejscowości Szprudowo o numerze 55. Według danych z monitoringu w badanym punkcie występują zanieczyszczenia gleb metalami ciężkimi oraz WWA.

Charakterystyka gleb w powyższym punkcie wygląda następująco:

Miejscowość: Szprudowo

Gmina: Gniew

Województwo: pomorskie; Powiat: tczewski

Kompleks: 2 (pszenny dobry); Typ: D (czarne ziemie właściwe); Klasa bonitacyjna: IIIa

Gatunek gleby wg:

BN-78/9180-11: pgl (piasek gliniasty lekki)

PTG 2008: pg (piasek gliniasty)

Tabela 14. Charakterystyka gleb w punkcie pomiarowym nr 55 w miejscowości Szprudowo.

Całkowita zawartość pierwiastków śladowych	Jednostka	Rok					
		1995	2000	2005	2010	2015	2020
Mangan	Mn mg*kg ⁻¹	467	443	426	386	420	480
Kadm	Cd mg*kg ⁻¹	0,21	0,24	0,18	0,13	0,14	<0,50
Miedź	Cu mg*kg ⁻¹	20,3	22,2	18,4	15,0	16,1	19,3
Chrom	Cr mg*kg ⁻¹	42,5	38,0	31,5	33,9	39,5	63,4
Nikiel	Ni mg*kg ⁻¹	29,3	29,8	25,0	26,6	29,4	34,5
Ołów	Pb mg*kg ⁻¹	10,3	13,3	13,1	16,1	15,5	18,1
Cynk	Zn mg*kg ⁻¹	68,3	78,3	67,7	63,7	60,7	76,5
Kobalt	Co mg*kg ⁻¹	4,68	6,73	5,81	8,78	10,61	12,5
Wanad	V mg*kg ⁻¹	93,3	80,0	80,8	36,3	41,5	61,8
Lit	Li mg*kg ⁻¹	27,1	24,3	26,0	17,5	17,7	25,1
Beryl	Be mg*kg ⁻¹	1,33	1,33	0,89	1,04	1,08	<2,00
Bar	Ba mg*kg ⁻¹	115,0	105,7	93,1	63,3	62,3	103
Stront	Sr mg*kg ⁻¹	42,7	44,3	49,3	28,9	31,3	84,5
Lantan	La mg*kg ⁻¹	20,5	20,6	18,9	16,8	17,4	23,84
Rtec	Hg mg*kg ⁻¹	n.o.	n.o.	n.o.	n.o.	0,03	<0,100
Arsen	As mg*kg ⁻¹	n.o.	n.o.	n.o.	n.o.	5,45	9,49

Wielopierścieniowe węglowodory aromatyczne	Jednostka	Rok					
		1995	2000	2005	2010	2015	2020
Wielopierścieniowe węglowodory aromatyczne suma 13 WWA	µg*kg ⁻¹	459,0	452,0	220,0	603,4	406,3	369
WWA - naftalen	µg*kg ⁻¹	n.o.	n.o.	n.o.	n.o.	8,1	27
WWA - fenantren	µg*kg ⁻¹	n.o.	n.o.	n.o.	n.o.	91,2	28
WWA - antracen	µg*kg ⁻¹	n.o.	n.o.	n.o.	n.o.	6,3	<25,0
WWA - fluoranten	µg*kg ⁻¹	n.o.	n.o.	n.o.	n.o.	59,2	69
WWA - chryzen	µg*kg ⁻¹	n.o.	n.o.	n.o.	n.o.	30,7	40
WWA - benzo(a)antracen	µg*kg ⁻¹	n.o.	n.o.	n.o.	n.o.	25,1	32
WWA - benzo(a)piren	µg*kg ⁻¹	n.o.	n.o.	n.o.	n.o.	25,4	39
WWA - benzo(a)fluoranten	µg*kg ⁻¹	n.o.	n.o.	n.o.	n.o.	7,2	43
WWA - benzo(ghi)perylene	µg*kg ⁻¹	n.o.	n.o.	n.o.	n.o.	23,5	32
WWA - fluoren	µg*kg ⁻¹	n.o.	n.o.	n.o.	n.o.	4,8	<25,0
WWA - piren	µg*kg ⁻¹	n.o.	n.o.	n.o.	n.o.	47,7	53
WWA - benzo(b)fluoranten	µg*kg ⁻¹	n.o.	n.o.	n.o.	n.o.	41,2	<25,0
WWA - benzo(k)fluoranten	µg*kg ⁻¹	n.o.	n.o.	n.o.	n.o.	16,3	37
WWA - dibenzo(a,h)antracen	µg*kg ⁻¹	n.o.	n.o.	n.o.	n.o.	7,9	<25,0
WWA - indeno(1,2,3-cd)piren	µg*kg ⁻¹	n.o.	n.o.	n.o.	n.o.	27,0	39

źródło: https://www.gios.gov.pl/chemizm_gleb

4.3.2. Zagrożenia

Z uwagi na fakt, iż część gminy Kaliska to tereny uprawne, wpływ na powierzchnię terenu oraz środowisko glebowe ma rolnictwo, które powoduje zasadnicze zmiany w środowisku naturalnym. Najbardziej istotne zagrożenia związane z rolniczym użytkowaniem gruntów to:

- niszczenie mechaniczne roślinności oczek i mokradel śródpolnych, zwłaszcza pozbawionych zarośli i zadrzewień przywodnych podczas prac polowych, niszczenie chemiczne poprzez stosowanie środków ochrony roślin i nadmierny spływ biogenów z pól,

- stosowanie na całej powierzchni upraw polowych środków ochrony roślin, powodujące ubożenie i zanikanie roślinności segetalnej,
- intensywne zagospodarowanie użytków zielonych z oraniem, „meliorowaniem”, nawożeniem, obsiewem szlachetnymi gatunkami traw, stosowaniem środków ochrony roślin powodujące drastyczne ubożenie bogactwa florystycznego łąk.

Kolejnym zagrożeniem jest fizyczna degradacja gleb, poprzez erozję wodną i eoliczną. Nasilenie naturalnych procesów erozyjnych spowodowane jest zmianą stosunków wodnych, mechanizacją rolnictwa, niewłaściwym wypasem bydła oraz likwidacją murków, miedz i zadrzewień śródpolnych.

4.4. Surowce naturalne oraz ich eksploatacja

Zasady eksploatacji złóż surowców mineralnych zostały określone w ustawie z dnia 9 czerwca 2011 r. - Prawo geologiczne i górnicze (Dz. U. 2023 poz. 633 ze zm.). Zgodnie z art. 21 ww. ustawy działalność w zakresie:

1. Poszukiwania lub rozpoznawania złóż kopalin, o których mowa w art. 10 ust.1, z wyłączeniem złóż węglowodorów,
 - 1a. poszukiwania lub rozpoznawania kompleksu podziemnego składowania dwutlenku węgla,
 2. Wydobywania kopalin ze złóż,
 - 2a. Poszukiwania i rozpoznawania złóż węglowodorów oraz wydobywania węglowodorów ze złóż,
 3. Podziemnego bezzbiornikowego magazynowania substancji,
 4. Podziemnego składowania odpadów,
 5. Podziemnego składowania dwutlenku węgla,
- może być wykonywana po uzyskaniu koncesji.

Art. 22 ww. ustawy opisuje, w jakich przypadkach stosownej koncesji udziela: Minister właściwy do spraw środowiska, Marszałek lub Starosta.

Uzyskanie koncesji nie jest konieczne w przypadku, gdy prowadzone działania służą zaspokojeniu potrzeb własnych osób fizycznych i spełniają odpowiednie warunki, gdyż zgodnie z „art. 4 ust. 1. ustawy przepisów działu III-VIII oraz art. 168-174 nie stosuje się do wydobywania piasków i żwirów, przeznaczonych dla zaspokojenia potrzeb własnych osoby fizycznej, z nieruchomości stanowiących przedmiot jej prawa własności (użytkowania wieczystego), bez prawa rozporządzania wydobytą kopalinią, jeżeli jednocześnie wydobywanie:

1. będzie wykonywane bez użycia środków strzałowych;
2. nie będzie większe niż 10 m³ w roku kalendarzowym;
3. nie naruszy przeznaczenia nieruchomości.

Zgodnie z art. 4 ust. 2 ustawy: ten, kto zamierza podjąć wydobywanie, o którym mowa w ust. 1, jest obowiązany z 7-dniowym wyprzedzeniem na piśmie zawiadomić o tym właściwy organ nadzoru górniczego, określając lokalizację zamierzonych robót oraz zamierzony czas ich wykonywania.

Art. 4 ust. 2 ustawy: W przypadku naruszenia wymagań określonych w ust. 1 i 2, właściwy organ nadzoru górniczego, w drodze decyzji, ustala prowadzącemu taką działalność opłatę podwyższoną, o której mowa w art. 140 ust. 3 pkt 3.

4.4.1. Stan aktualny

Według danych zaczerpniętych z Rejestru Obszarów Górniczych obecnie na terenie gminy Kaliska znajdują się trzy zarejestrowane obszary górnicze:

- Piece (piaski i żwiry),
- Piece II (piaski i żwiry),
- Dąbrowa (piaski i żwiry).

4.4.2. Zagrożenia

Przy założeniu, iż wydobycie kopalin odbywa się zgodnie z udzieloną koncesją oraz wykorzystaniem nowoczesnych technik wydobywczych ograniczających straty surowców, wówczas nie odnotowuje się znaczących negatywnych oddziaływań środowiskowych. Niezwykle istotnym jest również prowadzenie właściwej rekultywacji wyeksploatowanych złóż zgodnie z decyzją rekultywacyjną.

Problem środowiskowy z całą pewnością stanowi niekoncesjonowana eksploatacja kopalin, która najczęściej prowadzi do następujących negatywnych oddziaływań:

- niekontrolowanego użytkowania i degradacji gruntów;
- zachwiania stosunków wodnych danego obszaru;
- nieodwracalnych przekształceń środowiskowych na skutek nieprowadzenia prac rekultywacyjnych;
- tworzenia warunków do nielegalnego składowania odpadów.

Główne obowiązki w zakresie ochrony zasobów geologicznych ciążyą na użytkownikach złóż, którzy powinni przestrzegać wydanych koncesji i decyzji oraz stosować nowoczesne technologie wydobywcze ograniczające straty surowców. Zadania z zakresu kontroli wydobycia zgodnego z posiadaną koncesją realizowane są przez Marszałka Województwa oraz Starostę.

4.5. Wody

4.5.1. Wody powierzchniowe

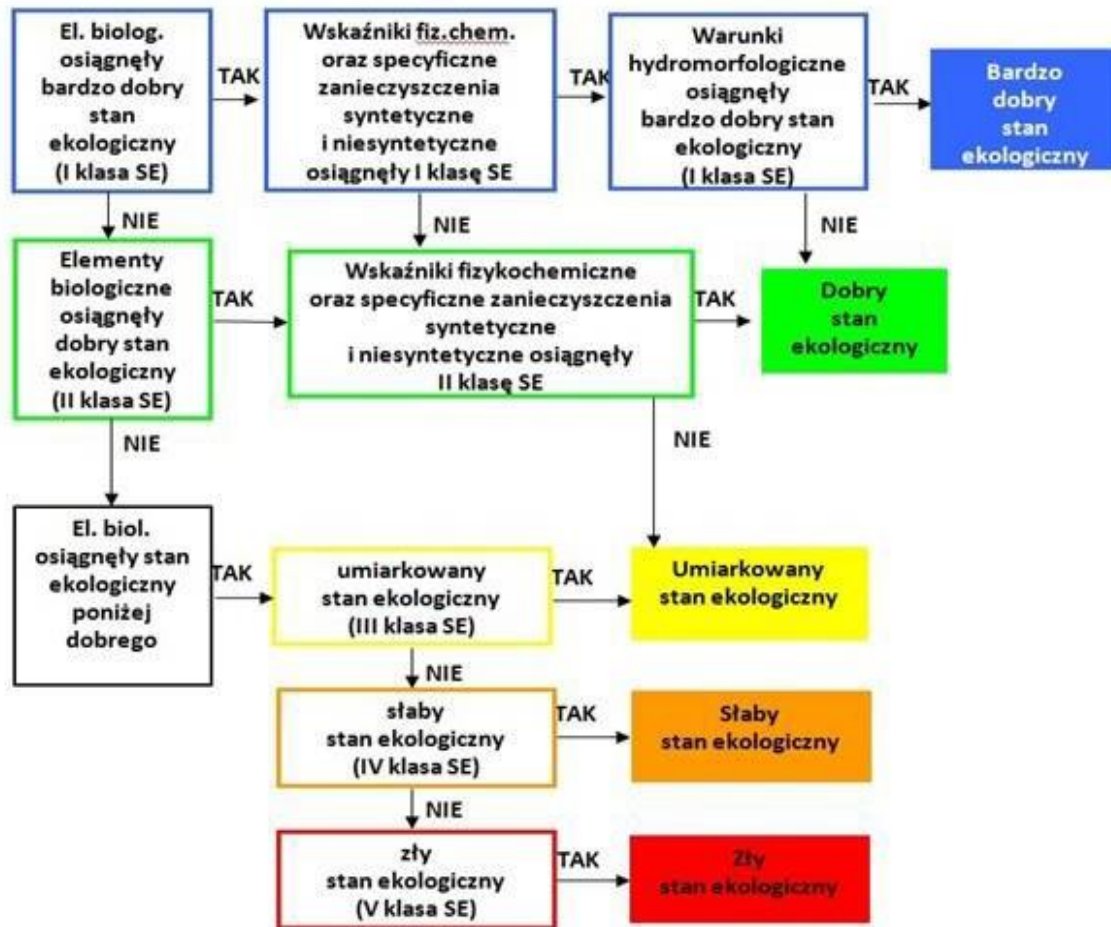
Na terenie Gminy Kaliska znajduje się wiele jezior z których odpowiednio co do wielkości, należy wymienić: Trzechowskie, część jeziora Wygonin, Kazub oraz jeziora Smolnik, Studzienickie, Głębocek, Gogolinek, Nierybno Duże, Nierybno Małe, Pieszczenko, Piaszczyste, Płociczno Duże, Płociczno Małe i kilka innych mniejszych.

Przez południową część gminy, konkretnie przez sołectwa Czarne i Iwiczno, płynie rzeka Wda na odcinku o długości około 9 km. Głębokość rzeki na tym terenie dochodzi do 3 m, natomiast szerokość wynosi od 10 do 30 m. Brzegi rzeki w zależności od terenu przez który przepływa, wahają się od 1 do 10 m wysokości. W latach 70 ub. w. rzeka Wda została m.in. na odcinku o którym mowa wyżej uregulowana, liczne zakola zostały zlikwidowane a brzegi umocnione faszyną. Od tego czasu grunty rolne i łąki bezpośrednio przylegające do rzeki, nie są wiosną zatapiane.

Ocenę stanu wód powierzchniowych wykonuje się w odniesieniu do jednolitych części wód, na podstawie wyników Państwowego Monitoringu Środowiska i prezentuje poprzez ocenę stanu ekologicznego (w przypadku wód, których charakter został w znacznym stopniu zmieniony w następstwie fizycznych przeobrażeń, będących wynikiem działalności człowieka – poprzez ocenę potencjału ekologicznego), ocenę stanu chemicznego i ocenę stanu JCWP. Stan/potencjał ekologiczny jest określeniem jakości struktury i funkcjonowania ekosystemu wód powierzchniowych, sklasyfikowanej na podstawie wyników badań elementów biologicznych oraz wspierających je wskaźników fizykochemicznych i hydromorfologicznych. Stan ekologiczny jednolitych części wód powierzchniowych klasyfikuje się poprzez nadanie jednolitej części wód jednej z pięciu klas jakości, przy czym klasa pierwsza oznacza bardzo dobry stan ekologiczny, klasa druga – dobry stan ekologiczny, zaś klasy trzecia, czwarta i piąta odpowiednio – stan ekologiczny umiarkowany, słaby i zły. W przypadku potencjału ekologicznego, klasa pierwsza oznacza maksymalny potencjał ekologiczny. O przypisaniu ocenianej jednolitej części wód decydują wyniki klasyfikacji poszczególnych elementów biologicznych, przy czym obowiązuje zasada, że klasa stanu/potencjału ekologicznego odpowiada klasie najgorszego elementu biologicznego.

Na poniższym rysunku przedstawiono schemat klasyfikacji stanu/ potencjału ekologicznego wód powierzchniowych.

Rysunek 7. Schemat klasyfikacji stanu/ potencjału ekologicznego wód powierzchniowych.



źródło: www.gios.gov.pl

Klasyfikacji stanu chemicznego jednolitych części wód powierzchniowych dokonuje się na podstawie analizy wyników pomiarów zanieczyszczeń chemicznych, w tym tzw. Substancji priorytetowych. Podstawą analizy jest porównanie uzyskanych wyników ze środowiskowymi normami jakości. Przyjmuje się, że jednolita część wód jest w dobrym stanie chemicznym, jeżeli żadna z obliczonych wartości stężeń nie przekracza dopuszczalnych stężeń maksymalnych i średniorocznych. Jeżeli woda nie spełnia tych wymagań, stan chemiczny ocenianej jednolitej części wód określa się jako „poniżej dobrego”. Stan jednolitej części wód ocenia się poprzez porównanie wyników klasyfikacji stanu/potencjału ekologicznego i stanu chemicznego. Jednolita część wód może być oceniona jako będąca w „dobrym stanie”, jeśli jednocześnie jej stan/potencjał ekologiczny jest sklasyfikowany przynajmniej jako dobry, a stan chemiczny sklasyfikowany jest jako „dobry”. W pozostałych przypadkach, tj. gdy stan chemiczny jest sklasyfikowany jako „poniżej dobrego” lub stan/potencjał ekologiczny sklasyfikowany jako „umiarkowany”, „słaby”, bądź „zły”, jednolitą część wód ocenia się jako będącą w stanie złym.

W poniższej tabeli przedstawiono szczegółowe dane dotyczące wyników badań jakości wód JCWP na terenie opisywanej gminy.

Tabela 15. Badania jakości JCWP znajdujących się na terenie gminy Kaliska.

Nazwa ocenianej JCWP	Kod JCWP	Rok najstarszych badań	Rok najnowszych badań	Klasa elementów biologicznych	Klasa elementów hydro-morfologicznych	Klasa elementów fizyko-chemicznych	STAN / POTENCJAŁ EKOLOGICZNY	STAN CHEMICZNY	STAN OGÓLNY
Wda od wpływu z jez. Wdzydze do dopł. z jez. Trzechowskiego	PLRW200020294531	2017	2021	3	1	>2	UMIARKOWANY	PONIŻEJ DOBREGO	ZŁY
Wda od dopł. z jez. Trzechowskiego do Brzezianka	PLRW20002429457	2017	2021	3	1	>2	UMIARKOWANY	PONIŻEJ DOBREGO	ZŁY

źródło: WIOŚ w Gdańsku

Obszary zagrożone powodzią

Zgodnie z ustawą z dnia 20 lipca 2017 r. Prawo wodne (Dz. U. 2023 poz. 1478 ze zm.) powódź to: „czasowe pokrycie przez wodę terenu, który w normalnych warunkach nie jest pokryty wodą, w szczególności wywołane przez wezbranie wody w ciekach naturalnych, zbiornikach wodnych, kanałach oraz od strony morza z wyłączeniem pokrycia przez wodę terenu wywołanego przez wezbranie wody w systemach kanalizacyjnych”.

Ze względu na źródło wezbrań poziomu wody, powódź dzieli się na:

- powódzie rzeczne o mechanizmie naturalnego wezbrania,
- powódzie rzeczne powstałe w wyniku przelania lub zniszczenia obwałowań przeciwpowodziowych,
- powódzie rzeczne zimowe o mechanizmie zatorowym,
- powódzie opadowe, związane z zalaniem terenu wodami pochodzącymi bezpośrednio z opadów deszczu lub z topnienia śniegu,
- powódzie od wód podziemnych,
- powódzie od strony morza,
- powódzie powstałe w wyniku zniszczenia lub uszkodzenia budowli piętrzących.

Za działania związane z ochroną przeciwpowodziową na terenie gminy Kaliska odpowiadają Dyrektorzy Regionalnego Zarządu Gospodarki Wodnej Państwowego Gospodarstwa Wodnego Wody Polskie w Gdańsku. Do ich obowiązków należy m.in. przygotowanie planu ochrony przeciwpowodziowej.

Mapy zagrożenia powodziowego oraz ryzyka powodziowego

Zgodnie z wymogami Dyrektywy 2007/60/WE Parlamentu Europejskiego i Rady z dnia 23 października 2007 r. w sprawie oceny ryzyka powodziowego i zarządzania nim Prezes Państwowego Gospodarstwa Wodnego Wody Polskie (dawniej Krajowego Zarządu Gospodarki Wodnej) przygotowuje mapy zagrożenia powodziowego (MZP) oraz mapy ryzyka powodziowego (MRP). Na mapach przedstawiono obszary o określonym prawdopodobieństwie wystąpienia powodzi:

- obszary, na których prawdopodobieństwo wystąpienia powodzi jest niskie i wynosi raz na 500 lat (Q 0,2%);
- obszary, na których prawdopodobieństwo wystąpienia powodzi jest średnie i wynosi raz na 100 lat (Q1%),
- obszary, na których prawdopodobieństwo wystąpienia powodzi jest wysokie i wynosi raz na 10 lat (Q 10%).

Zgodnie z art. 169 Prawa wodnego (Dz.U. 2023 poz. 1478 ze zm.): Dla obszarów narażonych na niebezpieczeństwo powodzi wskazanych we wstępnej ocenie ryzyka powodziowego sporządza się mapy zagrożenia powodziowego.

Na mapach zagrożenia powodziowego przedstawia się w szczególności:

1. obszary, na których prawdopodobieństwo wystąpienia powodzi jest niskie i wynosi 0,2% lub na których istnieje prawdopodobieństwo wystąpienia zdarzenia ekstremalnego;
2. obszary szczególnego zagrożenia powodzią;
3. obszary obejmujące tereny narażone na zalanie w przypadku uszkodzenia lub zniszczenia:
 - a. wału przeciwpowodziowego,
 - b. wału przeciwsztormowego,
 - c. budowli piętrzącej.

Na MZP przedstawia się następujące elementy: zasięg powodzi; głębokość wody lub rzędną zwierciadła wody; w uzasadnionych przypadkach – prędkość przepływu wody lub natężenie przepływu wody.

MRP określają natomiast wartości potencjalnych strat powodziowych, gdzie uwzględniane są obiekty narażone na zalanie w przypadku wystąpienia powodzi o określonym prawdopodobieństwie wystąpienia. Obiekty te pozwalają na ocenę ryzyka powodziowego dla zdrowia i życia ludzi, środowiska, dziedzictwa kulturowego i działalności gospodarczej.

Gmina Kaliska położona jest na Mapach Zagrożenia Powodziowego na obszarze, gdzie prawdopodobieństwo wystąpienia powodzi jest wysokie i wynosi raz na 10 lat (Q 10%).

Obszary zagrożone suszą

Susza jest zjawiskiem ciągłym o zasięgu regionalnym i oznacza dostępność wody poniżej średniej w określonych warunkach naturalnych. Suszą nazywa się nie tylko zjawiska ekstremalne, ale wszystkie, które występują w warunkach mniejszej dostępności wody dla danego regionu. Wyróżnia się następujące typy suszy:

- susza atmosferyczna,
- susza rolnicza,
- susza hydrologiczna,
- susza hydrogeologiczna.

Susza, obok zjawiska powodzi, jest jednym z najbardziej dotkliwych i bezpośrednich zjawisk naturalnych oddziałujących na środowisko, gospodarkę i lokalne społeczności. Jednakże w przeciwieństwie do powodzi nie ma praktycznie możliwości prowadzenia działań doraźnych, które przyczynią się do zminimalizowania skutków suszy. W walce z suszą potrzebne są działania długofalowe, strategiczne które poprzez swą ilość przyczynią się do minimalizowania jej skutków. Takim działaniem jest m.in. opracowanie planu przeciwdziałania skutkom suszy, który jest głównym, strategicznym dokumentem w Polsce, zgodnie z którym prowadzi się walkę z suszą.

Dnia 15 lipca 2021 r. przyjęto Rozporządzenie Ministra Infrastruktury w sprawie Planu przeciwdziałania skutkom suszy (Dz. U. 2021 r., poz. 1615). Celem dokumentu jest wskazanie najistotniejszych kierunków działań, które pomogą zapobiec kryzysowi wodnemu w Polsce. Dzięki realizacji jego założeń możliwe będzie zapewnienie odpowiedniej ilości i co najmniej dobrej jakości wody niezbędnej dla społeczeństwa, środowiska i wszystkich sektorów gospodarki narodowej. Realizacja działań zawartych w Planie przyczyni się do ograniczenia zjawiska suszy oraz minimalizowania skutków suszy. Wraz z planami gospodarowania wodami oraz planami zarządzania ryzykiem powodziowym stanowić będzie program przyczyniający się do zintegrowanej ochrony wód i gospodarki wodami. Jego celem jest zapewnienie dobrej jakości oraz wystarczającej ilości wód służących wszystkim działom gospodarki narodowej oraz środowisku naturalnemu. W ramach opracowania Planów zostanie dokonana identyfikacja i hierarchizacja obszarów zagrożonych wystąpieniem zjawiska suszy na poszczególnych obszarach dorzeczy, ocena potrzeb w zakresie ochrony przed suszą. Zostanie również opracowany zestaw działań mający na celu zapobieganie i łagodzenie skutków suszy na społeczeństwo, środowisko i gospodarkę.

Rozwiązania mające na celu zapobieganie, ograniczanie lub kompensację przyrodniczą negatywnych oddziaływań na środowisko, w tym na cele ochrony obszarów chronionych oraz funkcjonowanie korytarzy ekologicznych mogących być rezultatem realizacji regulacji potoków i rzek.

Cytując opracowanie „Dobre praktyki utrzymania rzek”, które powstało z inicjatywy Fundacji WWF Polska i Krajowego Zarządu Gospodarki Wodnej opracowano działania minimalizujące prace

utrzymaniu rzek dla poszczególnych kategorii prac w odniesieniu do grup typów abiotycznych rzek takie jak:

- Wykaszenie roślin z dna oraz brzegów śródlądowych wód powierzchniowych:
 1. Zabieg wykaszania powinien dotyczyć tylko roślinności, która mogłaby utrudniać przepływ przy wyższych stanach wód, natomiast w przypadku braku takiego zagrożenia nie należy ingerować w szatę roślinną, szczególnie w przypadku cieków naturalnych na terenach użytkowanych ekstensywnie lub chronionych. Preferowane powinno być wykaszanie tylko jednego brzegu lub naprzemiennie z uwzględnieniem układu poziomego koryta.
 2. Wykaszenie roślin z dna powinno się stosować tylko w przypadku zarastania cieków roślinami ortotropowymi (roślinami, których pędy wznoszą się pionowo tj. prostopadle do podłoża – np. trzcina pospolita). Działania nie należy stosować wobec reofitów (roślin prądolubnych, o charakterystycznych liściach poddających się nurtowi wody – np. włosienicznik rzeczny, wstęgowe formy strzałki wodnej), gdyż zwykle ograniczają one przepływ tylko w umiarkowanym stopniu.
 3. Należy unikać równoczesnego wykaszania roślinności z obu brzegów i dna, gdyż powoduje to całkowitą destrukcję zespołu makrofitów, brak ocienienia lustra wody oraz utratę siedlisk i kryjówek ryb i makrobezkręgowców.
 4. Pozostałości wykoszonych roślin nie mogą sphywać ciekami ani w nim pozostawać, gdyż mogłyby tworzyć zatory wymagające kolejnych interwencji i negatywnie oddziaływałyby na warunki fizykochemiczne wody.
 5. W granicach miast, terenów zabudowanych i przemysłowych oraz intensywnie użytkowanych rolniczo (np. pola orne, fermy hodowlane), a także w bezpośrednim sąsiedztwie (do 100 m) urządzeń hydrotechnicznych (np. przepompowni, przepustów rurowych, jazów) oraz przy ujściach dopływów, kanałów i rowów melioracyjnych, w uzasadnionych przypadkach dopuszcza się lokalne wykaszanie obu brzegów i dna cieku oraz powtórzenie prac 3-4 krotnie w roku.
- Usuwanie roślin pływających i korzeniących się w dnach rzek:
 1. Prace należy ograniczyć tylko do tych odcinków rzek, gdzie roślinność wodna stwarza rzeczywiste zagrożenie podtopieniem gruntów, a więc tam, gdzie zachodzą poniższe przesłanki:
 - zarośnięta jest cała szerokość koryta,
 - występuje znaczna miąższość roślin, ograniczająca przepływ,
 - brak jest strefy zalewowej użytkowanej ekstensywnie (np. łąki),
 - w bezpośrednim sąsiedztwie cieku znajduje się zabudowa lub inne elementy infrastruktury.
 2. Preferowane powinno być usuwanie roślin tylko z części szerokości koryta, w taki sposób, aby pozostawić 50% określonego w przedmiarze porostu. Należy kształtować koryto przepływu wód wśród roślinności w miarę możliwości naśladować naturalną linię nurtu.
- Usuwanie drzew i krzewów porastających dno oraz brzegi rzek:
 1. Co do zasady, drzewa na brzegach rzek nie powinny być wycinane. Prace należy ograniczyć tylko do tych odcinków rzek, gdzie zadrzewienia stwarzają rzeczywiste zagrożenie powodziowe, zagrożenie dla bezpieczeństwa żeglugi, zagrożenie uszkodzenia urządzeń wodnych (budowli regulacyjnych) lub zagrażają funkcjonowaniu tych urządzeń, a więc tam, gdzie zachodzą poniższe przesłanki:
 - występuje zwężenie lub zarośnięta jest cała szerokość koryta,
 - brak jest strefy zalewowej użytkowanej ekstensywnie (np. łąki),

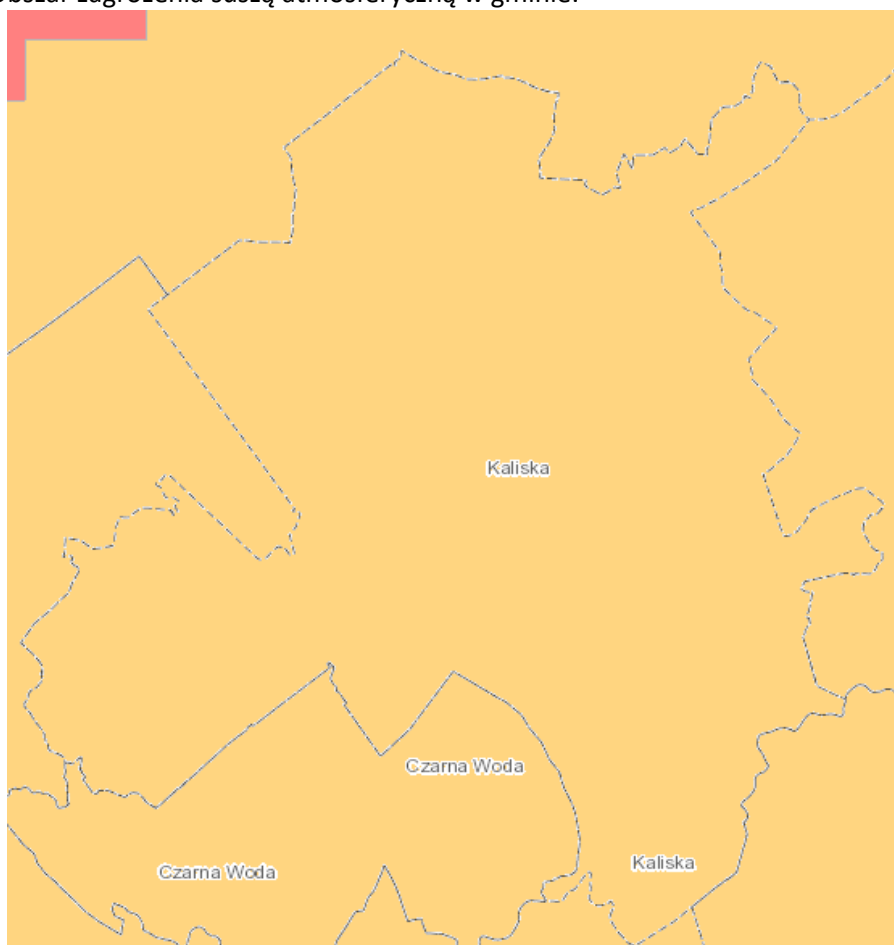
- w bezpośrednim sąsiedztwie ciekłu występuje zabudowa lub inne elementy infrastruktury.
2. Preferowane powinno być prowadzenie wycinki drzew i krzewów na jednym brzegu lub naprzemiennie, z uwzględnieniem układu poziomego koryta, w celu odpowiedniego kształtowania warunków przepływu wód wielkich.
 3. Nie powinno się usuwać tzw. drzew biocenotycznych – w szczególności drzew dziuplastych oraz zahubionych i wypróchniałych. W szczególności, wycinka drzew uschniętych (martwych) lub chorych i zamierających nie powinna być regułą – tego rodzaju drzewa często odznaczają się najwyższymi walorami przyrodniczymi (siedliska ptaków, nietoperzy, bezkręgowców).
 4. Sam fakt nadwieszenia drzewa nad lustrem wody oraz zagrożenia przewróceniem w nurt, zwłaszcza jeżeli szerokość koryta przekracza 10-20 m, nie powinien być przesłanką do wycinania drzewa – zwłaszcza biorąc pod uwagę dużą pozytywną rolę ekologiczną rumoszu drzewnego w nurcie rzeki.
 5. Przed usunięciem drzew konieczne jest sprawdzenie przez kompetentnego specjalistę, czy nie są one zasiedlone przez gatunki chronione (zwłaszcza ptaki, nietoperze, chrząszcze, grzyby). Konieczne może być uzyskanie zezwolenia RDOŚ na odstępstwo od zakazów w stosunku do gatunków dziko występujących zwierząt, grzybów lub roślin objętych ochroną. Zezwolenie takie może być odrębną decyzją (art. 56 ustawy o ochronie przyrody), albo częścią warunków prowadzenia robót (art. 118a ust. 8 tej ustawy).
 6. Jeżeli konieczne jest usunięcie drzew, to wycięte drzewa warto wykorzystać kotwicząc je w nurcie ciekłu, tak by z jednej strony pełniły funkcję deflektorów odpowiednio kierujących nurt (można np. w ten sposób chronić zagrożone rozmyciem punkty brzegu), a z drugiej strony mogły być elementem ekologicznym w ciekłu.
 7. W wyjątkowych sytuacjach w obszarach użytkowanych ekstensywnie dopuszcza się prowadzenie prac w odcinkach ciekłów według warunków przewidzianych dla obszarów zabudowanych, o ile występuje bezpośrednie zagrożenie powodziowe lub wystąpieniem podtopień na obszarach zabudowanych lub przemysłowych położonych w sąsiedztwie tych odcinków.
 8. Należy pamiętać, że wycinka zadrzewień nadrzecznych, poza utratą bioróżnorodności i ich funkcji siedliskotwórczych może wzmocnić inne problemy, przyspieszając rozrost roślin wodnych i zarastanie ciekłu, ułatwiając spływy do ciekłu z terenów sąsiednich wzmagające eutrofizację i zamulanie, destabilizując brzegi ciekłu.
 9. Usuwanie z rzek przeszkód naturalnych oraz wynikających z działalności człowieka Należy ograniczyć do minimum usuwanie powalonych drzew i innych „przeszkód naturalnych”, gdyż elementy te mają kluczowe znaczenie dla funkcjonowania ekosystemu rzecznoego i są niezbędne dla zachowania i odtwarzania różnorodności biologicznej rzeki. Zupełnie należy wykluczyć usuwanie ponadwymiarowych głązów z rzek górskich i wyżynnych, ponieważ zapewniają one stabilność dna – ich usunięcie może spowodować erozję koryta. Maksymalnie ograniczyć należy usuwanie z ciekłów rumoszu, drzewnego, ze względu na jego znaczenie ekologiczne.
 10. Prace polegające na usuwaniu „przeszkód naturalnych” należy ograniczyć tylko do tych odcinków rzek, gdzie rumosz drzewny lub inne przeszkody naturalne stwarzają rzeczywiste zagrożenie powodziowe, a więc gdy zachodzą poniższe przesłanki:
 - znacząco zatamowana jest cała szerokość koryta i występuje rzeczywiście podpiętrzenie wody do nieakceptowalnej wysokości (należy tu jednak brać pod uwagę, że – zwłaszcza na małych ciekłach – spowolnienie spływu wody przez zwały drzew powalonych w nurt to korzystna dla środowiska forma naturalnej retencji; natomiast w małych ciekłach górskich gruby rumosz drzewny pełni ważną funkcję wytracania energii strumienia wody przy ulewnych deszczach – por. Bojarski i in. 2005); ewentualnie gdy przeszkoda ukierunkowuje nurt w sposób zagrażający zniszczeniem elementów infrastruktury lub zabudowy zlokalizowanej przy ciekłu, albo gdy jest bardzo wysokie ryzyko zniszczenia drzewa w miejsce, gdzie grozi powstanie niebezpiecznego zatoru;
 - brak jest strefy zalewowej użytkowanej ekstensywnie (np. łąki);

- w bezpośrednim sąsiedztwie cieku występuje, narażona na podtopienie lub erozję brzegu, zabudowa lub inne elementy infrastruktury.
11. Drzewa powalone w korycie stwarzające zagrożenie powstawania niebezpiecznych zatorów należy w miarę możliwości tylko częściowo redukować – odcinać gałęzie pozostawiając fragment pnia jako element, który ukierunkowuje prąd ku centralnej części cieku, tak by zachować kryjówki i siedliska dla ryb, w tym gatunków istotnych dla oceny stanu ekologicznego (m.in. pstrąg potokowy, lipień, kleń, miętus, boleń) oraz z gospodarczego (wędkarskiego) punktu widzenia (m.in. okoń, szczupak, sum, leszcz).
 12. Wskazane jest usuwanie zanieczyszczeń pochodzenia antropogenicznego (śmieci) oraz innych przeszkód wynikających z działalności człowieka, bez usuwania elementów naturalnych (pni, rumoszu drzewnego).
- Udrażnianie rzek przez usuwanie zatorów utrudniających swobodny przepływ wód oraz usuwanie namulów i rumoszu
 1. O ile to możliwe, należy dążyć do pozostawienia odcinków o mniejszym stopniu zamulenia, wolnych od wpływu prac (o długości co najmniej 1 km), co pozwoli na utrzymanie mozaiki siedlisk wzdłuż cieku, zachowanie różnorodności makrofitów i makrobezkręgowców oraz tarlisk ryb fitofilnych. Obszary mogące stanowić cenne tarliska ryb, szczególnie łososiowatych i reofilnych karpowatych (odcinki o dnie żwirowym) winno się pozostawić bez ingerencji.
 2. Niewskazane jest tworzenie odcinków cieków o jednolitej, niewielkiej głębokości, gdyż w przypadku niskich stanów wód są one pozbawione siedlisk umożliwiających bytowanie większych gatunków ryb.
 - Remont lub konserwacja stanowiących własność właściciela wody:
 - a) budowli regulacyjnych oraz ubezpieczeń w obrębie tych budowli,
 - b) urządzeń wodnych.
 1. Remont urządzeń regulacyjnych – w tym umocnień brzegów i budowli piętrzących winien być wykonywany tylko w przypadku potwierdzenia ich aktualnej przydatności. W każdym innym przypadku należy rozważyć rozbiórkę niefunkcyjnych budowli w ramach odrębnych zadań inwestycyjnych, ponieważ obiekty przeznaczone do likwidacji nie powinny być utrzymywane. W szczególności remont prowadzący do odtworzenia funkcjonalności stopni i progów w dnie o wysokości ponad 20 cm, lub urządzeń obejmujących sztuczne długie i płytkie struktury utwardzonego dna (np.: niecek wypadowych, umocnień itp.) może stwarzać lub utrzymywać poważne utrudnienie dla migracji ryb i bezkręgowców. W tym wypadku prace remontowe powinny zapewniać poprawę stanu ekologicznego rzeki poprzez stosowanie rozwiązań ułatwiających migrację organizmów wodnych, w przeciwnym razie remont powinien być wykonywany tylko w wyjątkowych, dobrze uzasadnionych przypadkach.
 2. Preferowanym działaniem alternatywnym do remontowania progów jest rozważenie ich przekształcenia w ramach odrębnego zadania inwestycyjnego w znacznie bardziej przyjazne środowisku struktury o charakterze kamiennych ramp lub pochylni dennych zajmujących całą szerokość cieku, zbliżonych do naturalnych bystrzy. Działania takie należy wykonać w ramach odrębnych zadań inwestycyjnych, jednak w przypadku stwierdzenia ich zasadności należy odstąpić od remontów istniejących, niefunkcyjnych obiektów, gdyż jest to działanie nieuzasadnione ekonomicznie.
 3. W miarę możliwości należy stosować podczas prac materiały naturalne takie jak kamień, faszyna, drewno itp.
 4. Konieczna jest jednak indywidualna analiza każdego przypadku pod kątem specyficznych uwarunkowań środowiskowych – np. występowania gatunków ryb dwuśrodowiskowych o określonych terminach migracji, podczas których nie należy prowadzić remontów funkcjonujących przepławek. Szczególnie w obszarach chronionych remonty urządzeń wodnych

powinny być poddane indywidualnej analizie, obejmującej także spójność istnienia urządzenia wodnego z celami danego obszaru chronionego.

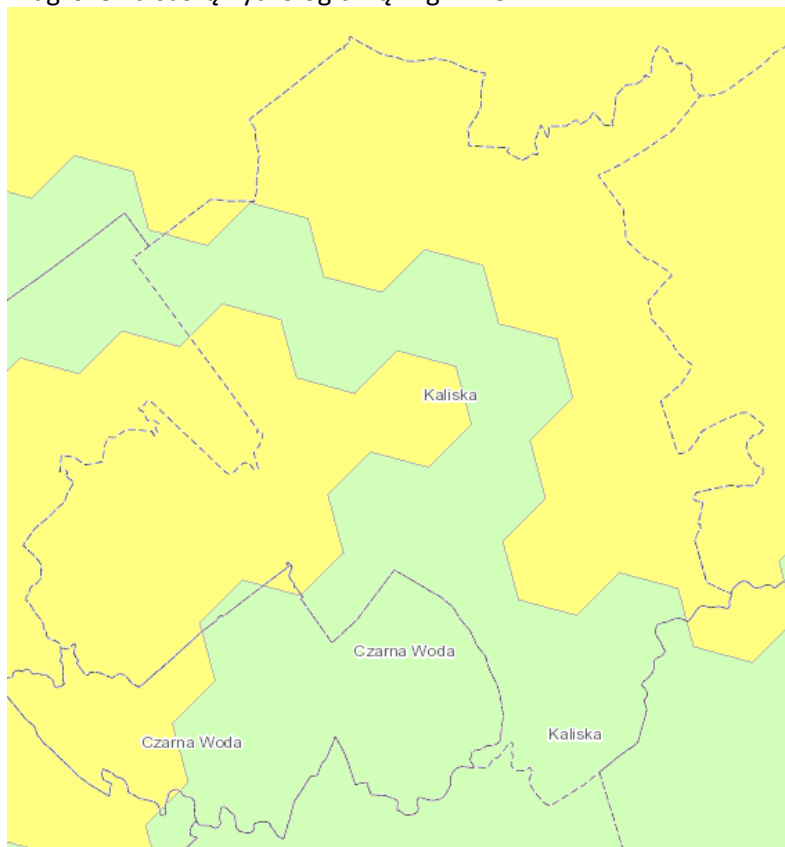
- Dodatkowe ograniczenia w obszarach chronionych (parki narodowe, rezerваты przyrody, obszary Natura 2000, parki krajobrazowe, obszary chronionego krajobrazu, użytki ekologiczne, zespoły przyrodniczo-krajobrazowe):
 1. Należy ograniczyć działania w korycie rzek w obszarach chronionych poprzez wyjątkowo staranną weryfikację ich zasadności i realizację wyłącznie w kluczowych miejscach – np. spiętrzeń wód zagrażających bezpieczeństwu ludzi i mieniu.
 2. Wskazane jest ograniczenie prac do koszenia jedynie porostu na brzegach, wykaszanie roślin z koryta możliwe jest jedynie w przypadku konieczności utrzymania toru wodnego oraz na kanałach i rowach, albo gdy wykoszenie silnie zarastającego koryta jest korzystniejszą środowiskowo alternatywą wobec bardziej inwazyjnych ingerencji (usuwania roślin, „odmulania”). Zasadą powinno być także usuwanie z koryta do 50% porostu, nie częściej niż co 2 lata.
 3. W granicach obszarów chronionych koszenie brzegów należy wykonywać w okresie po 15 lipca, a najmniej niekorzystne jest prowadzenie prac w okresie od 15 sierpnia do końca lutego. W trakcie wykonywania zabiegów należy zawsze i konsekwentnie pozostawić jeden brzeg nienaruszony – będzie on pełnił funkcję ostoi zwierząt i roślinności.

Rysunek 8. Obszar zagrożenia suszą atmosferyczną w gminie.



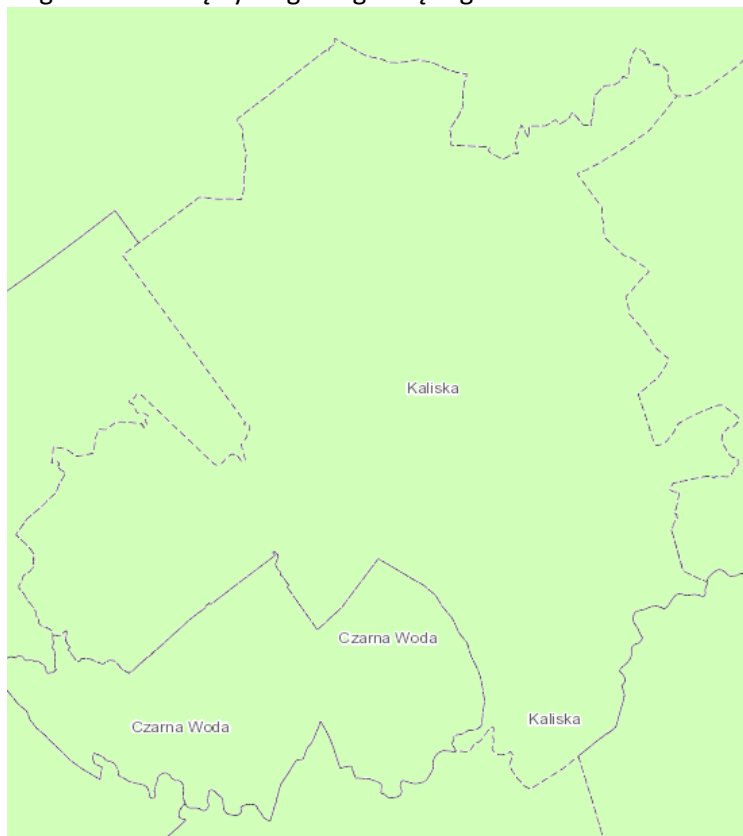
źródło: <https://wody.isok.gov.pl/>

Rysunek 9. Obszar zagrożenia suszą hydrologiczną w gminie.



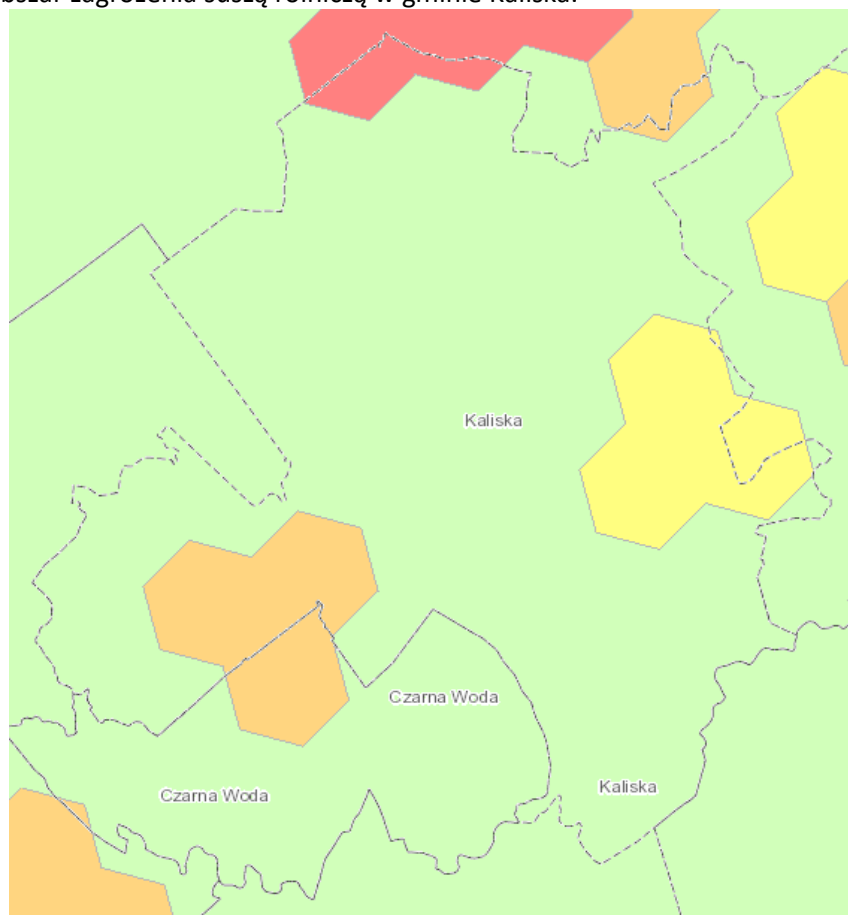
źródło: <https://wody.isok.gov.pl/>

Rysunek 10. Obszar zagrożenia suszą hydrogeologiczną w gminie Kaliska.



źródło: <https://wody.isok.gov.pl/>

Rysunek 11. Obszar zagrożenia suszą rolniczą w gminie Kaliska.



źródło: <https://wody.isok.gov.pl/>

Tabela 16. Podsumowanie stopnia narażenia na suszę gminy Kaliska.

Narażenie na suszę atmosferyczną	Narażenie na suszę hydrologiczną	Narażenie na suszę hydrogeologiczną	Narażenie na suszę rolniczą
	1 nienarażona / słabo narażona	1 nienarażona / słabo narażona	1 nienarażona / słabo narażona
	2 umiarkowanie narażona		2 umiarkowanie narażona
3 silnie narażona			3 silnie narażona
			4 ekstremalnie narażona

źródło: opracowanie własne

4.5.2. Wody podziemne

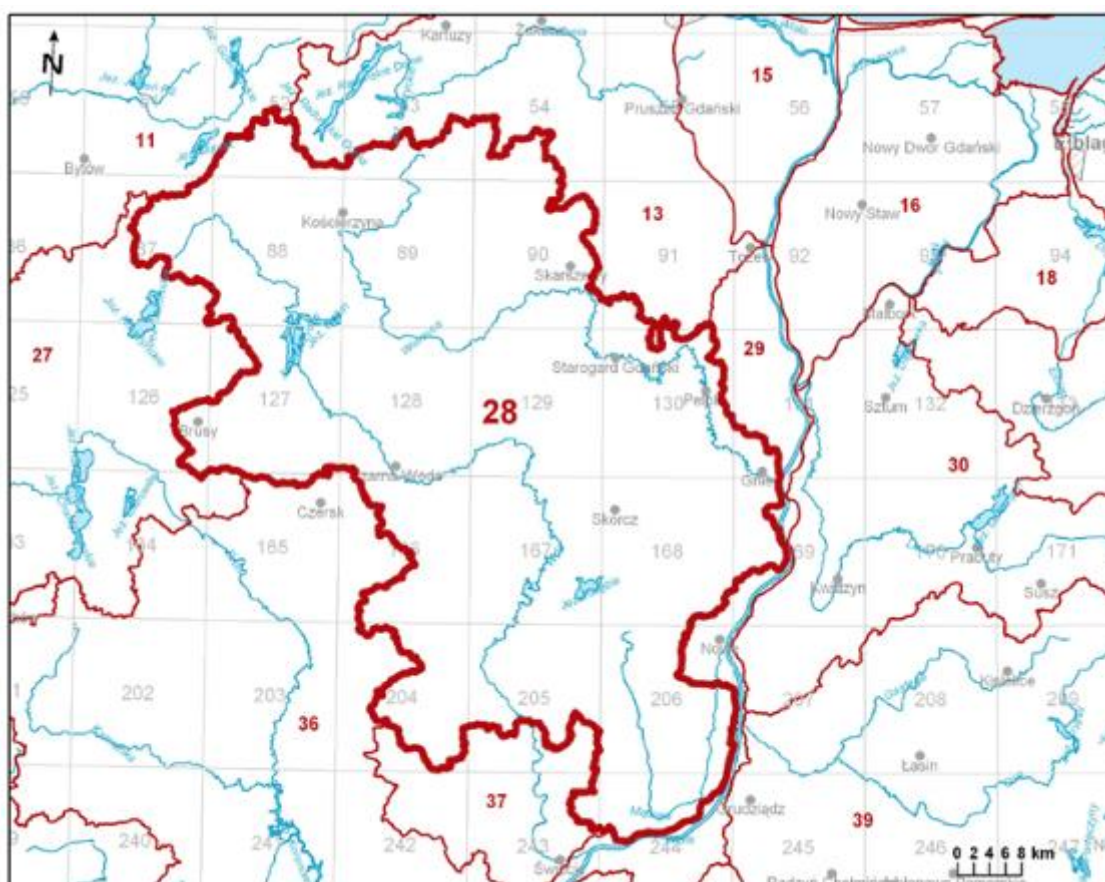
Przedmiotem badań monitoringowych jakości wód podziemnych są jednolite części wód podziemnych (JCWPd). Pojęcie to zostało wprowadzone przez Ramową Dyrektywę Wodną (RDW). Oznacza ono określoną objętość wód podziemnych w obrębie warstwy wodonośnej lub zespołu warstw wodonośnych.

Badania jakości wód podziemnych w ramach Państwowego Monitoringu Środowiska prowadzone są przez:

- Państwowy Instytut Geologiczny w ramach monitoringu operacyjnego,
- Wojewódzki Inspektorat Ochrony Środowiska, który prowadzi monitoring wyłącznie na obszarach szczególnie narażonych na zanieczyszczenie związkami azotu ze źródeł rolniczych w zakresie umożliwiającym ocenę wpływu związków azotu pochodzących z gospodarki rolnej na jakość wód podziemnych.

Obszar gminy Kaliska położony jest w obrębie Jednolitej Części Wód Podziemnych nr 28 (PLGW200028). Zgodnie z danymi zamieszczonymi na stronie internetowej Monitoringu Jakości Wód Podziemnych stan chemiczny obu zbiorników w 2019 roku był dobry.²

Rysunek 12. Położenie JCWPd nr 28.



źródło: www.pgi.gov.pl

Wody podziemne w porównaniu z wodami powierzchniowymi ulegają przeobrażeniom antropogenicznym w niewielkim stopniu. Do głównych czynników wpływających na pogorszenie stanu wód podziemnych należy eutrofizacja powierzchniowych warstw litosfery, związana z nadmiernym nawożeniem i intensyfikacją gospodarki rolnej. Spływające związki azotu (amonowego, azotynowego) przenikają zwłaszcza do płycej położonych zasobów wód podziemnych powodując ich degradację.

²<http://mjwp.gios.gov.pl/mapa/mapa,172.html>

Naturalna retencja

Retencja naturalna jest zdolnością własną środowiska do magazynowania wody w roślinności leśnej, w glebie (retencja podziemna), w ciekach wodnych, jeziorach naturalnych oraz w pokrywach ze śniegu i lodu. Dobrymi praktykami w tym zakresie są takie rozwiązania jak:

- Zielone podwórka,
- Zielone dachy,
- Zieleń na obiektach komunikacji,
- Zielone wiaty przystankowe,
- Zielone parkingi,
- Naziemne zbiorniki na wodę,
- Ogrody deszczowe,
- Odtwarzanie naturalnych i kształtowanie nowych zbiorników wodnych,
- Odtwarzanie bagiennych stref buforowych,
- Renaturyzacja rzek.

Wszystkie te praktyki zostały szczegółowo opisane w poradniku organizacji WWF (World Wildlife Fund) dostępnym dla samorządów „Naturalna retencja. Poradnik i przykłady działań dla samorządów”.

4.5.3. Zagrożenia

Według informacji WIOŚ w Gdańsku główne oddziaływania antropogeniczne mające znaczący wpływ na jakość wód stanowią punktowe źródła zanieczyszczeń, rozproszone i obszarowe źródła zanieczyszczeń oraz zmiany hydromorfologiczne.

Punktowe źródła zanieczyszczeń to głównie zrzuty ścieków bytowych, pochodzących z gospodarki komunalnej i przemysłu (oczyszczalnie ścieków). Substancje biogenne zawarte w ściekach komunalnych, wprowadzane do wód, przyspieszają eutrofizację wód. Na obniżenie jakości wód niewątpliwym wpływ mają ścieki komunalne przenikające do wód w obszarach o nieuporządkowanej gospodarce ściekowej. Również ścieki pochodzące z przemysłu, negatywnie oddziałują na jakość wód. Oprócz substancji biogennych, mogą być źródłem substancji toksycznych dla organizmów wodnych, w tym trwałych zanieczyszczeń chemicznych.

Zanieczyszczenia obszarowe, które docierają do wód, to substancje, które wraz z wodami opadowymi spływają z danego obszaru. Pochodzą one z gruntów ornych, użytków zielonych, obszarów leśnych, miejsc nielegalnego składowania odpadów. Są to głównie niewykorzystane przez rośliny substancje odżywcze, w tym główne składniki nawozów – azot i fosfor. Wysokie stężenia azotanów w wodach są szkodliwe dla zdrowia ludzi i zwierząt, a w przypadku wód powierzchniowych powodują ich eutrofizację, która przyczynia się do zachwiania równowagi biologicznej w środowisku wodnym.

Zmiany hydromorfologiczne, będące skutkiem działalności człowieka, mogą również negatywnie oddziaływać na środowisko. Działania służące ochronie przeciwpowodziowej, retencjonowaniu wód, żegludze, energetyce wodnej, rolnictwu, turystyce i rekreacji, poborom kruszywa, zagospodarowaniu dolin cieków i brzegów zbiorników (zabudowa komunalna i gospodarcza), poborom wód (w szczególności na potrzeby gospodarki komunalnej, przemysłu, produkcji energii elektrycznej, rolnictwa, hodowli ryb, górnictwa, żeglugi) powodują zaburzenia środowiska naturalnego. Zmiany hydromorfologiczne cieków to przede wszystkim zabudowa podłużna i poprzeczna cieków, obwałowania czy sztuczne zbiorniki wodne.

Najważniejsze zadania realizowane na terenie gminy w obszarze interwencji gospodarowania wodami dotyczyły bieżącego utrzymania urządzeń melioracyjnych oraz przede wszystkim rozbudowy i modernizacji infrastruktury wodno-kanalizacyjnej, w celu ograniczenia strat wody oraz zapobiegania przedostawaniu się ścieków do wód. Bardzo istotne w kontekście ochrony wód jest także prowadzenie rolnictwa zrównoważonego na obszarach OSN (np. stosowanie odpowiednich dawek nawozowych).

4.6. Gospodarka wodno-ściekowa

4.6.1. Stan aktualny

Sieć wodociągowa

Według danych GUS na rok 2022 długość sieci wodociągowej na terenie gminy Kaliska wynosi 58,8 km. Liczba przyłączy wodociągowych na terenie gminy to 1445. W roku 2022 wg GUS 94,2 % mieszkańców gminy korzysta z wodociągów komunalnych.

Zaopatrzywaniem w wodę mieszkańców gminy zajmuje się Przedsiębiorstwo Usług Komunalnych Sp. z o.o. z siedzibą w Kaliskach.

Tabela 17. Zużycie wody w gminie Kaliska.

Zużycie wody na potrzeby gospodarki narodowej i ludności w ciągu roku	Jedn. miary	2022
ogółem	dam ³	204,3
eksploatacja sieci wodociągowej	dam ³	204,3
pobór wody na potrzeby gospodarki narodowej i ludności w ciągu roku ogółem na 1 km ² powierzchni	m ³	1,8

źródło: GUS

Sieć kanalizacyjna

Na obszarze gminy Kaliska system odprowadzania ścieków komunalnych jest stosunkowo dobrze rozwinięty. Długość czynnej sieci kanalizacyjnej wynosi 49 km (dane GUS z 2022 roku).

Ścieki od pozostałej części mieszkańców gminy odprowadzane są do przydomowych zbiorników zamkniętych lub przydomowych oczyszczalni ścieków z drenażem rozsączającym, które opróżnia się za pomocą wozów asenizacyjnych lub oczyszczane są w oczyszczalniach przydomowych. 31 grudnia 2022 na terenie gminy Kaliska znajdowało się 70 oczyszczalni przydomowych.

Na terenie gminy znajdują się jedna oczyszczalnia ścieków o łącznej przepustowości 800 m³/dobę, z których korzysta 4500 mieszkańców.

Tabela 18. Gospodarka ściekowa w gminie Kaliska.

Gospodarka ściekowa	Jedn. miary	2019	2020	2021	2022
długość czynnej sieci kanalizacyjnej	km	48,2	48,3	48,3	49
przyłącza prowadzące do budynków mieszkalnych i zbiorowego zamieszkania	szt.	1019	1035	1054	1072
ścieki bytowe odprowadzone siecią kanalizacyjną	dam ³	98,6	111,3	107,6	107,8
ścieki oczyszczane odprowadzone	dam ³	106	117	113	112
korzystający z sieci kanalizacyjnej w % ogółu ludności	%	67,2	67,5	67,9	68,3

źródło: GUS

4.6.2. Zagrożenia

Obszary problemowe związane z gospodarką wodno-ściekową wynikają m.in. z:

- braku skanalizowania obszarów wiejskich,
- nieszczelnych zbiorników stanowiące spore zagrożenie dla wód gruntowych,
- braku środków finansowych na rozwój infrastruktury,
- awarii oczyszczalni ścieków lub sieci wodociągowych.

4.7. Ochrona klimatu i powietrza

4.7.1. Źródła zanieczyszczenia powietrza

Emisja z gospodarstw domowych

Głównymi źródłami zanieczyszczeń powietrza są:

- spalanie paliwa stałego (węgiel, miął koksowy, koks),
- spalanie odpadów w piecach.

Niska emisja

W okresie zimowym wzrasta emisja pyłów i zanieczyszczeń spowodowanych spalaniem paliw stałych w kotłowniach indywidualnych i indywidualnych piecach centralnego ogrzewania.

Negatywny wpływ na jakość powietrza atmosferycznego mają lokalne kotłownie pracujące na potrzeby centralnego ogrzewania, a także małe przedsiębiorstwa, podmioty gospodarcze spalające węgiel w celach grzewczych lub technologicznych. Brak urządzeń oczyszczania bądź odpylania gazów spalinowych powoduje, iż całość wytwarzanych zanieczyszczeń trafia do powietrza atmosferycznego. Niska sprawność i efektywność technologii spalania są poważnym źródłem emisji zanieczyszczeń. Co więcej, głównym paliwem w sektorze gospodarki komunalnej jest węgiel, często zawierający znaczne ilości siarki. Rodzaje oraz źródła zanieczyszczeń powietrza zestawiono w poniższej tabeli.

Tabela 19. Rodzaje oraz źródła zanieczyszczeń powietrza.

Zanieczyszczenia	Źródło emisji
Pył ogółem	spalanie paliw, unoszenie pyłu w powietrzu;
SO ₂ (dwutlenek siarki)	spalanie paliw zawierających siarkę;
NO (tlenek azotu)	spalanie paliw;
NO ₂ (dwutlenek azotu)	spalanie paliw, procesy technologiczne;
NO _x (suma tlenków azotu)	sumaryczna emisja tlenków azotu;
CO (tlenek węgla)	produkt niepełnego spalania;
O ₃ (ozon)	powstaje naturalnie oraz z innych zanieczyszczeń będących utleniaczami;
Dioksyny	spalanie odpadów, spalanie materii organicznej
WWA	spalanie paliw kopalnych (węgiel, ropa naftowa, torf), dymy z zakładów przemysłowych i domowych kotłowni, spaliny samochodowe i ścieranie opon, duże awarie w przemyśle naftowym

źródło: opracowanie własne

PM – czyli pył zawieszony są to cząstki unoszące się w powietrzu, między innymi sól morską, tzw. czarny węgiel (głównie drobiny węgla w czystej postaci), pył oraz skroplone cząstki niektórych substancji chemicznych. W zależności od rozmiaru tych cząstek wyróżnić można: PM2.5 – cząstki o średnicy do 2,5 µm, czyli do 2,5 tysięcznych milimetra. Światowa Organizacja Zdrowia (WHO) uważa PM2.5 za najbardziej szkodliwe dla człowieka zanieczyszczenie atmosferyczne. Do jego negatywnych skutków na organizm człowieka można zaliczyć choroby układu krążenia (miażdżyca) i układu oddechowego (podrażnienie naskórka i śluzówki, zapalenie górnych dróg oddechowych, choroby alergiczne, astma, nowotwory płuc, gardła i krtani) oraz skrócenie średniej długości życia nawet o 8 miesięcy. Średnioroczne dopuszczalne stężenie PM2.5 ustalono na poziomie 20 µg/m³ (od 2020 roku). Wcześniej (do 2020 roku) dawka ta była wyższa o 5 µg/m³. PM10 – to cząstki o średnicy do 10 µm, będące mieszaniną substancji organicznych i nieorganicznych zawierających substancje toksyczne (m.in. benzo(a)piren, metale ciężkie oraz dioksyny i furany). Podobnie jak PM2.5 wpływają one niekorzystnie na układy oddechowy i krążenia, mogą powodować m.in. problemy z oddychaniem,

zapalenie płuc i zapalenie oskrzeli. Dopuszczalna dzienna dawka tego zanieczyszczenia to $50 \mu\text{g}/\text{m}^3$ (nie może zostać przekroczona więcej niż 35 razy w roku), a średnioroczna – $40 \mu\text{g}/\text{m}^3$.

Benzo(a)piren powoduje raka płuc, problemy z oddychaniem oraz podrażnienie oczu, nosa i gardła. Jego stężenie w powietrzu nie powinno przekraczać $1 \text{ ng}/\text{m}^3$ (czyli $0,001 \mu\text{g}/\text{m}^3$).

Dwutlenek siarki, powstający podczas spalania paliw, ma negatywny wpływ na błony śluzowe układu oddechowego oraz powoduje zwężenie dróg oddechowych.

Tlenki azotu powodują zwiększenie się podatności na infekcje układu oddechowego, zwiększa prawdopodobieństwo ataków astmatycznych oraz uszkodza komórki układu immunologicznego w płucach.

Tlenek węgla ma negatywny wpływ na układ naczyniowo-sercowy człowieka. Przenikając do układu krwionośnego łączy się z hemoglobina tworząc karboksyhemoglobina, które nie jest zdolna do przenoszenia tlenu. Kontakt z dużym stężeniem tlenku węgla może spowodować śmierć, natomiast dłuższa ekspozycja ma wpływ na zwiększenie prawdopodobieństwa zawału serca oraz hamuje odpowiedź immunologiczną organizmu.

Ozon w górnych warstwach atmosfery jest gazem niezbędnym do przetrwania życia, natomiast w warstwach dolnych cechuje się negatywnym wpływem na żywe organizmy. Atakuje on komórki błony śluzowej wyścielające drogi oddechowe, płuca oraz oskrzela a także zmniejsza odporność na infekcje.

Dioksyny kumulują się w organizmie wpływając negatywnie na odpowiedź immunologiczną organizmu. W dużych stężeniach mogą wywoływać choroby dermatologiczne takie jak trądzik chlorowy.

Najpowszechniej występującymi wielopierścieniowymi węglowodorami aromatycznymi są benzo(a)piren oraz naftalen. Długotrwałe narażenie na WWA może powodować występowanie nowotworów, chorób oczu, nerek oraz wątroby a także zmniejszając odpowiedź immunologiczną organizmu. Do najbardziej narażonych tkanek organizmu ludzkiego należą: nabłonek, szpik kostny, jądra i tkanki układu chłonnego.

Zgodnie z corocznym raportem Europejskiej Agencji Środowiska (EEA), dotyczącym jakości powietrza w Europie, Polska od wielu lat znajduje się w czołówce krajów o najbardziej zanieczyszczonym powietrzu. Dotyczy to zwłaszcza zanieczyszczenia pyłem PM10 oraz benzo(a)pirenem. W celu poprawy sytuacji utworzony został Narodowy Program Rozwoju Gospodarki Niskoemisyjnej. Wyznaczono w nim priorytety mające doprowadzić do rozwoju gospodarki niskoemisyjnej przy jednoczesnym zapewnieniu zrównoważonego rozwoju kraju:

- modernizacja infrastruktury krajowego systemu elektroenergetycznego,
- rozwój wykorzystania OZE,
- upowszechnienie alternatywnych, innych niż odnawialne, metod pozyskiwania energii,
- promocja optymalnego wykorzystywania surowców,
- rozwój niskoemisyjnej gospodarki odpadami,
- tworzenie sprzyjających warunków dla rozwoju niskoemisyjnej gospodarki w sektorze przemysłu,
- rozpowszechnienie istniejących technologii niskoemisyjnych w procesach produkcyjnych,
- poprawa standardu energetycznego istniejących budynków,
- zwiększenie efektywności wybranych elementów łańcucha logistycznego,
- transformacja niskoemisyjna w sektorze handlu, modernizacja pojazdów oraz infrastruktury w celu upowszechnienia niskoemisyjnych form transportu,
- poprawa efektywności zarządzania transportem oraz wspieranie rozwoju transportu publicznego,
- rozwój i zastosowanie niskoemisyjnych paliw w transporcie oraz magazynowania energii w środkach transportu,
- promocja wzorców zrównoważonej konsumpcji w edukacji,

- wspieranie dostępności oraz wiarygodności informacji na temat wpływu konsumpcji poszczególnych produktów i usług na emisyjność gospodarki,
- promocja wzorców zrównoważonej konsumpcji w gospodarstwach domowych,
- promocja transformacji niskoemisyjnej w sektorze publicznym.

Emisja komunikacyjna

Negatywne oddziaływanie na środowisko niesie ze sobą emisja komunikacyjna, która najbardziej odczuwalna jest w pobliżu dróg charakteryzujących się dużym natężeniem ruchu kołowego. W przypadku gminy Kaliska są to:

- droga krajowa;
- drogi powiatowe;
- drogi gminne;
- drogi wewnętrzne.

Głównymi zanieczyszczeniami emitowanymi w związku z ruchem samochodowym są:

- tlenek i dwutlenek węgla,
- węglowodory,
- tlenki azotu,
- pyły zawierające metale ciężkie,
- pyły ze ścierania się nawierzchni dróg i opon samochodowych.

Dla stanu powietrza atmosferycznego istotne znaczenie ma emisja NO_x oraz metali ciężkich. Duże znaczenie ma również tzw. emisja wtórna z powierzchni dróg, która zależy w dużej mierze od warunków meteorologicznych. Komunikacja jest również źródłem emisji benzenu, benzo(a)piranu, toluenu i ksylenu. Na wielkość tych zanieczyszczeń wpływa stan techniczny samochodów, stopień zużycia substancji katalitycznych oraz jakość stosowanych paliw. Gwałtowny rozwój transportu, przejawiający się wzrostem ilości samochodów na drogach oraz aktualny stan i infrastruktury dróg spowodował, iż transport może być uciążliwy dla środowiska naturalnego. W przypadku substancji toksycznych emitowanych przez silniki pojazdów do atmosfery, źródła te trudno zidentyfikować pod kątem emisji zanieczyszczeń, gdyż zwykle nie ma dla nich materiałów sprawozdawczych. Na podstawie znanych wartości średniego składu paliwa, szacowany przeciętny skład spalin silnikowych jest następujący:

Tabela 20. Przeciętny skład spalin silnikowych (w % objętościowo).

Składnik	Silniki benzynowe	Silniki wysokoprężne	Uwagi
Azot	24 - 77	76 - 78	nietoksyczny
Tlen	0,3 - 8	2 - 18	nietoksyczny
Para wodna	3,0 - 5,5	0,5 - 4	nietoksyczny
Dwutlenek węgla	5,0 - 12	1 - 10	nietoksyczny
Tlenek węgla	0,5 - 10	0,01 - 0,5	toksyczny
Tlenki azotu	0,0 - 0,8	0,0002 - 0,5	toksyczny
Węglowodory	0,2 - 3	0,009 - 0,5	toksyczny
Sadza	0,0 - 0,04	0,01 - 1,1	toksyczny
Aldehydy	0,0 - 0,2	0,001 - 0,009	toksyczny

źródło: Motoryzacja a środowisko, J. Jakubowski

Na skutek powszechnej elektryfikacji, emisje do powietrza związane z ruchem kolejowym mają znaczenie marginalne. Należą do nich jedynie emisje zanieczyszczeń pyłowych związanych z ruchem pociągów oraz niewielkie emisje z lokomotyw spalinowych.

Emisja niezorganizowana

Do tej kategorii zaliczane są inne niewymienione źródła emisji. Znaczenie w tej kategorii ma emisja pochodząca z zlokalizowanej na terenie gminy oczyszczalni ścieków. Do pozostałych źródeł emisji można zaliczyć np. wypalanie traw, emisję lotnych związków organicznych związanych z lakierowaniem itp.

4.7.2. Jakość powietrza

Zgodnie z art. 25 ust. 2 ustawy z dnia 27 kwietnia 2001 r. Prawo ochrony środowiska (Dz.U. z 2024 poz. 54) Państwowy Monitoring Środowiska stanowi system pomiarów, ocen i prognoz stanu środowiska oraz gromadzenia, przetwarzania i rozpowszechniania informacji o środowisku. Podstawowym celem monitoringu jakości powietrza jest uzyskanie informacji o poziomach stężeń substancji w otaczającym powietrzu oraz wyników ocen jakości powietrza.

Roczna ocena jakości powietrza w województwie pomorskim za rok 2023

Gmina Kaliska zlokalizowana jest w obrębie strefy pomorskiej. Strefy zostały stworzone na terenie całej Polski w celu monitorowania jakości powietrza.

Roczna ocena jakości powietrza pozwala uzyskać informacje na temat stężeń: dwutlenku azotu, dwutlenku siarki, tlenku węgla, benzenu, pyłu zawieszonego PM_{2,5}, pyłu zawieszonego PM₁₀, benzo(a)pirenu, arsenu, kadmu, niklu, ołowiu i ozonu. Uzyskane informacje umożliwiają sklasyfikowanie strefy w oparciu o przyjęte kryteria, ustanowione ze względu na ochronę zdrowia ludzi oraz ze względu na ochronę roślin, tj. poziomy dopuszczalne dla niektórych substancji w powietrzu, poziomy docelowe, poziomy celów długoterminowych dla ozonu, poziomy alarmowe oraz poziomy informowania dla niektórych substancji w powietrzu (zgodnie z rozporządzeniem Ministra Środowiska z dnia 24 sierpnia 2012 r. w sprawie poziomów niektórych substancji w powietrzu, (Dz. U. z 2012 r., poz. 1031). Wynikiem oceny dla wszystkich substancji podlegających ocenie na terenie strefy jest zaliczenie strefy do jednej z poniżej wymienionych klas:

- klasa A – jeżeli stężenia zanieczyszczeń nie przekraczają odpowiednio poziomów dopuszczalnych albo poziomów docelowych,
- klasa B – jeżeli stężenia zanieczyszczeń przekraczają poziomy dopuszczalne, lecz nie przekraczają poziomów dopuszczalnych, powiększonych o margines tolerancji,
- klasa C – jeżeli stężenia zanieczyszczeń przekraczają poziomy dopuszczalne, powiększone o margines tolerancji, a w przypadku, gdy margines tolerancji nie jest określony – poziomy dopuszczalne albo przekraczają poziomy docelowe.

W przypadku poziomów celów długoterminowych dla ozonu przyjęto następujące oznaczenie klas:

- klasa D1 – jeżeli stężenia ozonu nie przekraczają poziomu celu długoterminowego,
- klasa D2 – jeżeli stężenia ozonu przekraczają poziom celu długoterminowego.

Ocenę jakości powietrza na terenie gminy Kaliska dokonano na podstawie:

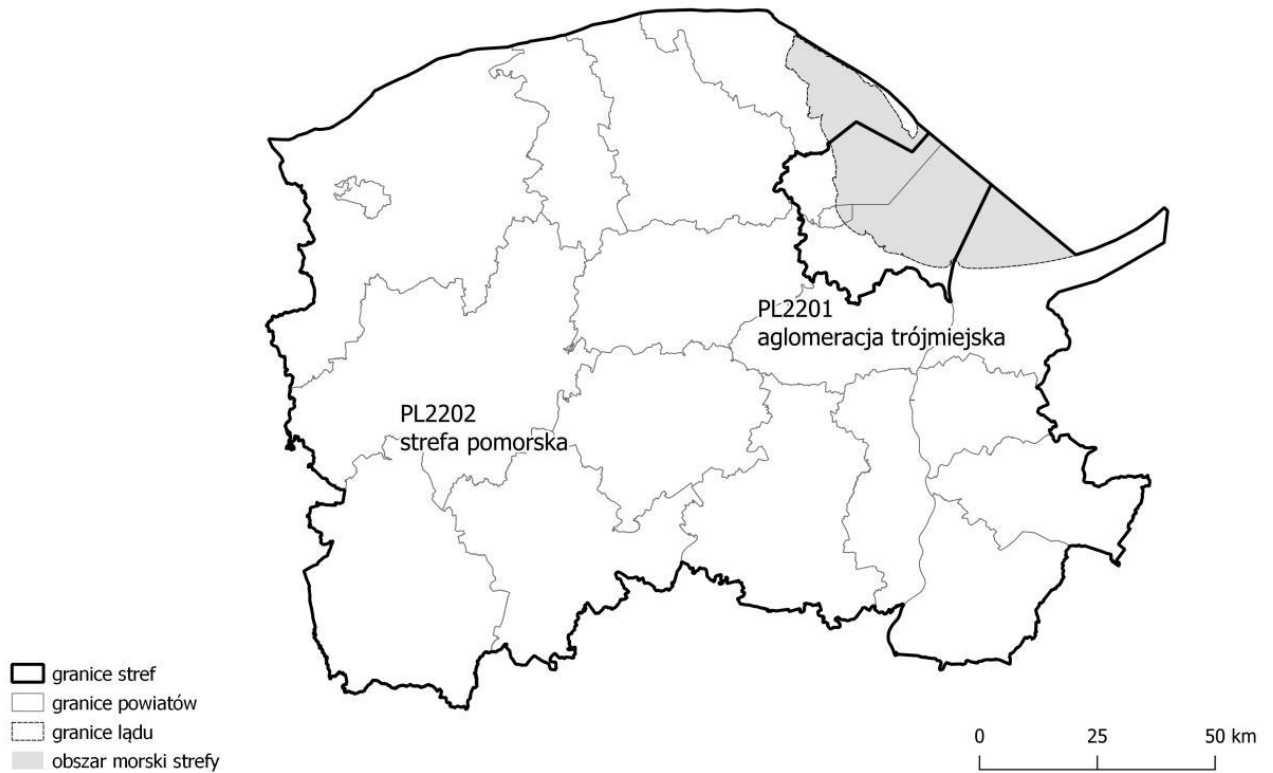
- Rocznej oceny jakości powietrza w województwie pomorskim za rok 2023,
- Aktualizacja Programu ochrony powietrza dla strefy pomorskiej ze względu na przekroczenie poziomu dopuszczalnego PM₁₀ i poziomu docelowego benzo(a)pirenu zawartego w pyłe PM₁₀ wraz z planem działań krótkoterminowych .

W celu oceny jakości powietrza na terenie województwa pomorskiego, wyznaczono 2 strefy:

- Strefa trójmiejska,

- strefa pomorska, do której należy gmina Kaliska.

Rysunek 13. Podział województwa pomorskiego na strefy ochrony powietrza.



źródło: Roczna ocena jakości powietrza w województwie pomorskim za 2023 rok

Tabela 21. Klasy stref i wymagane działania w zależności od poziomów stężeń zanieczyszczenia, uzyskanych w rocznej ocenie jakości powietrza, dla przypadków, gdy dla zanieczyszczenia jest określony poziom dopuszczalny¹⁾

Klasa strefy	Poziom stężeń zanieczyszczenia	Wymagane działania
A	nieprzekraczający poziomu dopuszczalnego ²⁾	<ul style="list-style-type: none"> - utrzymanie stężeń zanieczyszczenia poniżej poziomu dopuszczalnego oraz dążenie do utrzymania najlepszej jakości powietrza zgodnej ze zrównoważonym rozwojem
C	powyżej poziomu dopuszczalnego ²⁾	<ul style="list-style-type: none"> - określenie obszarów przekroczeń poziomów dopuszczalnych - opracowanie lub aktualizacja programu ochrony powietrza w celu osiągnięcia odpowiednich poziomów dopuszczalnych substancji w powietrzu - kontrolowanie stężeń zanieczyszczenia na obszarach przekroczeń i prowadzenie działań mających na celu obniżenie stężeń przynajmniej do poziomów dopuszczalnych

¹⁾ Dotyczy zanieczyszczeń: dwutlenku siarki (SO₂), dwutlenku azotu (NO₂), tlenku węgla (CO), benzenu (C₆H₆), pyłu zawieszonego PM10 oraz zawartości ołowiu (Pb) w pyłe zawieszonym PM10 - ochrona zdrowia ludzi oraz: dwutlenku siarki (SO₂) i tlenków azotu (NO_x) - ochrona roślin. W przypadku pyłu zawieszonego PM2,5, w roku 2023 obowiązuje poziom dopuszczalny II faza, przy ocenie którego stosuje się dotychczasowe oznaczenie klas: A1 i C1.

²⁾ Z uwzględnieniem dozwolonych częstości przekroczeń określonych w rozporządzeniu Ministra Środowiska w sprawie poziomów niektórych substancji w powietrzu.

źródło: Roczna ocena jakości powietrza w województwie pomorskim za 2023 rok

Tabela 22. Klasy stref i oczekiwane działania w zależności od poziomów stężeń zanieczyszczenia, uzyskanych w rocznej ocenie jakości powietrza, dla przypadków, gdy dla zanieczyszczenia jest określony poziom docelowy ¹⁾

Klasa strefy	Poziom stężeń zanieczyszczenia	Oczekiwane działania
A	nieprzekraczający poziomu docelowego	<ul style="list-style-type: none"> - utrzymanie stężeń zanieczyszczenia w powietrzu poniżej poziomu docelowego
C	powyżej poziomu docelowego	<ul style="list-style-type: none"> - dążenie do osiągnięcia poziomu docelowego substancji w określonym czasie, za pomocą ekonomicznie uzasadnionych działań technicznych i technologicznych - opracowanie lub aktualizacja programu ochrony powietrza w celu osiągnięcia odpowiednich poziomów docelowych w powietrzu

¹⁾ Dotyczy: ozonu (O₃) - ochrona zdrowia ludzi i ochrona roślin oraz arsenu (As), kadmu (Cd), niklu (Ni), benzo(a)pirenu (B(a)P) w pyłe zawieszonym PM10 - ochrona zdrowia ludzi.

Wyniki klasyfikacji stref jakości powietrza wynikające z *Rocznej oceny jakości powietrza w województwie pomorskim za rok 2023* z uwzględnieniem kryteriów ustanowionych w celu ochrony zdrowia ludzkiego oraz ochrony roślin, przedstawiono w poniższych tabelach.

Tabela 23. Klasy stref województwa pomorskiego dla poszczególnych zanieczyszczeń, uzyskane w ocenie rocznej za 2023 rok dokonanej z uwzględnieniem kryteriów ustanowionych w celu ochrony zdrowia – klasyfikacja podstawowa.

Kod strefy	Nazwa strefy	SO ₂	NO ₂	C ₆ H ₆	CO	O ₃ ¹⁾	PM10	Pb	As	Cd	Ni	B(a)P	PM _{2,5} ²⁾
PL2201	aglomeracja trójmiejska	A	A	A	A	A	A	A	A	A	A	A	A1
PL2202	strefa pomorska	A	A	A	A	A	A	A	A	A	A	C	A1

źródło: Roczna ocena jakości powietrza w województwie pomorskim za 2023 rok

- 1) Dla ozonu – poziom celu długoterminowego, strefy uzyskały klasę D2,
- 2) Dla pyłu zawieszonego PM_{2,5} – poziom dopuszczalny I faza, strefy uzyskały klasę A.

Wynik oceny strefy pomorskiej za rok 2023, w której położona jest gmina Kaliska wskazuje, że dotrzymane są poziomy dopuszczalne lub poziomy docelowe substancji w powietrzu (klasa A) ustanowione ze względu na ochronę zdrowia dla następujących zanieczyszczeń:

- dwutlenku siarki,
- dwutlenku azotu,
- benzenu,
- tlenku węgla,
- ozonu
- pyłu PM10
- ołowiu,
- arsenu,
- kadmu,
- niklu,
- pyłu PM_{2.5}.

Roczna ocena jakości powietrza w województwie pomorskim, dla strefy pomorskiej wskazała, iż przekroczone zostały poziomy:

- benzoapirenu.

Stężenia zanieczyszczeń na terenie strefy pomorskiej ze względu na ochronę roślin nie zostały przekroczone. Zestawienie wszystkich wynikowych klas strefy pomorskiej z uwzględnieniem kryterium ochrony roślin, zostało przedstawione w poniższej tabeli.

Tabela 24. Klasy stref województwa pomorskiego dla poszczególnych zanieczyszczeń, uzyskane w ocenie rocznej za 2020 rok dokonanej z uwzględnieniem kryteriów ustanowionych w celu ochrony roślin.

Lp.	Kod strefy	Nazwa strefy	Klasa strefy dla SO ₂	Klasa strefy dla czasu uśredniania - rok	Klasa strefy dla czasu uśredniania - pora zimowa
1	PL2202	strefa pomorska	A	A	A

źródło: Roczna ocena jakości powietrza w województwie pomorskim za 2023 rok

1) Dla ozonu – poziom celu długoterminowego strefa pomorska uzyskała klasę D2.

Program ochrony powietrza dla strefy pomorskiej

Program ochrony powietrza dla strefy pomorskiej: opracowano ze względu na przekroczenie:

- średniodobowego poziomu dopuszczalnego pyłu zawieszonego PM10,
- średniorocznego poziomu docelowego B(a)P.

Wskazane poniżej działania są działaniami priorytetowymi niezbędnymi do realizacji w celu osiągnięcia zakładanego w Programie efektu ekologicznego, tj. takiego ograniczenia emisji pyłu zawieszonego PM10 i benzo(a)pirenu, aby poziomy dopuszczalne pyłu PM10 oraz poziom docelowy B(a)P w strefie pomorskiej były dotrzymane:

- Ograniczenie emisji substancji z procesu wytwarzania energii cieplnej dla potrzeb ogrzewania i przygotowania ciepłej wody w lokalach mieszkalnych, handlowych, usługowych w gminach strefy pomorskiej.
- Edukacja ekologiczna.
- Inwentaryzacja źródeł niskiej emisji – ogrzewania lokali mieszkalnych, handlowych, usługowych oraz użyteczności publicznej w gminach województwa pomorskiego.
- Opracowanie i przyjęcie w gminach województwa pomorskiego szczegółowego harmonogramu rzeczowo-finansowego wdrażania uchwał antysmogowych.
- Stworzenie przez poszczególne gminy województwa pomorskiego systemu wspierającego mieszkańców we wdrażaniu uchwał antysmogowych oraz jego funkcjonowanie.
- Koordynowanie przez Samorząd Wojewódzki wdrażania uchwały antysmogowej.

Charakterystyka zanieczyszczeń

Największa koncentracja zanieczyszczeń występuje liniowo wzdłuż ciągów komunikacyjnych o największym natężeniu ruchu. Wysokie stężenie pyłu zawieszonego wynika w głównej mierze z obecności znacznej ilości źródeł niskiej emisji. Ich stopniowa likwidacja, poprzez rozbudowę sieci ciepłowniczej lub zmianę nośnika energetycznego (np. węgla słabej jakości na węgiel o lepszych parametrach jakościowych albo gaz), powinna przyczynić się do poprawy jakości powietrza. Parametr ten winien być regularnie kontrolowany. Z uwagi na przekroczenie norm czystości powietrza strefa pomorska, do której należy także gmina Kaliska, została zakwalifikowana do opracowania Programu Ochrony Powietrza, który powinien być regularnie aktualizowany.

Na jakość powietrza ma wpływ sposób zabudowy terenu i pora roku. W gęsto zabudowanych miejscach dochodzi do słabej wymiany mas powietrza i kumulowania się zanieczyszczeń. Jakość powietrza pogarsza się w miesiącach zimowych w sezonie grzewczym, gdzie oprócz emisji ze źródeł komunikacyjnych występuje emisja ze źródeł energetycznego spalania paliw.

Na terenie gminy Kaliska do głównych źródeł zanieczyszczeń należą lokalne kotłownie i paleniska domowe. Jednak coraz więcej gospodarstw domowych rezygnuje z kotłów węglowych na rzecz pieców na odpady z drewna, takich jak: trociny, brykiety, pelet.

Diagnoza istniejącego stanu w zakresie jakości powietrza na terenie omawianej strefy wskazuje, że główną przyczyną przekroczeń poziomów dopuszczalnych pyłu zawieszonego PM10 jest emisja powierzchniowa oraz napływ zanieczyszczeń spoza strefy. Specyfika pyłu zawieszonego, którego dużą część tworzą aerozole nieorganiczne (siarczany i azotany), będące wynikiem emisji zarówno z wysokich jak i niskich źródeł spalania, powoduje, że duży udział w stężeniach tego pyłu ma napływ, szczególnie w okresie zimowym. Ograniczanie emisji napływowej (z wysokich źródeł energetycznych spoza strefy) jest i będzie wynikiem wdrażania kolejnych coraz ostrzejszych standardów emisji dla tych źródeł (kolejne dyrektywy: IPPC, IED). Ograniczanie emisji napływowej (ze

źródeł komunalnych spoza strefy) jest i będzie wynikiem wdrażania kolejnych Programów Ochrony Powietrza w sąsiednich strefach. Jednak wysoki udział w stężeniach pyłu zawieszonego ma również lokalne ogrzewanie indywidualne oraz lokalna komunikacja.

Podstawowym źródłem emisji pyłu zawieszonego PM10 oraz B(a)P jest niepełne spalanie paliw stałych (węгля, koksu, drewna) oraz odpadów w piecach, w celach ogrzewania mieszkań/domów i wody. Zarówno stan techniczny dużej ilości kotłów, w których odbywa się spalanie paliw w celach grzewczych jest zły – bardzo niska sprawność, zanieczyszczenie kominów i palenisk, jak i jakość paliw (węгля i drewna) jest wysoce niezadowolająca. Często dochodzi również do tego spalanie w piecach odpadów z gospodarstw domowych (między innymi butelek PET, kartonów po napojach, odpadków organicznych i innych). Czynniki te w połączeniu z niekorzystnymi warunkami rozprzestrzeniania się zanieczyszczeń w powietrzu, jakie często występują w okresie zimowym (grzewczym) tj. inwersje temperatury, niskie prędkości wiatru, decydują o występowaniu przekroczeń poziomów dopuszczalnych. Istotną barierę dla wyboru przez mieszkańców niskoemisyjnych systemów ogrzewania stanowi obecna, niestabilna polityka paliwowa państwa oraz wysokie ceny tych paliw.

4.7.3. Zagrożenia

Obszary problemowe związane z ochroną powietrza wynikają m.in. z:

- emisji komunikacyjnej;
- nieprawidłowych praktyk związanych z gospodarowaniem odpadami komunalnymi (spalanie śmieci w piecach centralnego ogrzewania);
- spalania niskokalorycznych i zawierających dużą zawartość siarki paliw stałych.

4.8. Hałas

4.8.1. Stan aktualny

Hałas definiuje się jako wszystkie niepożądane, nieprzyjemne, dokuczliwe lub szkodliwe drgania mechaniczne ośrodka sprężystego oddziałujące na organizm ludzki. Zgodnie z Ustawą Prawo Ochrony Środowiska (tj. Dz.U. z 2024 poz. 54 z późn. zm.), podstawowe pojęcia z zakresu ochrony przed hałasem są następujące:

- emisja – wprowadzane bezpośrednio lub pośrednio energie do powietrza, wody lub ziemi, związane z działalnością człowieka (takie jak hałas czy wibracje),
- hałas – dźwięki o częstotliwościach od 16 Hz do 16.000 Hz,
- poziom hałasu – równoważny poziom dźwięku A wyrażony w decybelach (dB).

Oceny stanu akustycznego środowiska i obserwacji zmian dokonuje się w ramach Państwowego Monitoringu Środowiska, zgodnie z art. 117 ustawy Prawo Ochrony Środowiska. W rozumieniu ustawy ochrona przed hałasem polega na zapewnieniu jak najlepszego stanu akustycznego środowiska, w szczególności na utrzymaniu poziomu hałasu poniżej dopuszczalnego lub co najmniej na tym poziomie, oraz zmniejszeniu poziomu hałasu co najmniej do dopuszczalnego, gdy nie jest on dotrzymany.

Na podstawie art. 117 ustawy z dnia 27 kwietnia 2001 r. Prawo ochrony środowiska (Dz. U. z 2024, poz. 54 z późn. zm.), oceny stanu akustycznego środowiska i obserwacji zmian dokonuje Główny Inspektor Ochrony Środowiska w ramach państwowego monitoringu środowiska dla terenów:

- o których mowa w art. 118 ust. 2 – na podstawie strategicznych map hałasu lub wyników pomiarów poziomów hałasu wyrażonych wskaźnikami hałasu LAeq D, LAeq N, LDWN i LN, z uwzględnieniem w szczególności danych demograficznych oraz dotyczących sposobu zagospodarowania i użytkowania terenu;

- innych niż tereny, o których mowa w art. 118 ust. 2 – na podstawie wyników pomiarów poziomów hałasu wyrażonych wskaźnikami hałasu LAeq D, LAeq N, LDWN i LN lub innych metod oceny poziomu hałasu.

W związku ze stwierdzoną uciążliwością akustyczną hałasów komunikacyjnych Państwowy Zakład Higieny opracował skalę subiektywnej uciążliwości zewnętrznych tego rodzaju hałasów. Zgodnie z dokonaną klasyfikacją uciążliwość hałasów komunikacyjnych zależy od wartości poziomu równoważnego LAeq i wynosi odpowiednio:

- mała uciążliwość LAeq < 52 dB,
- średnia uciążliwość 52 dB < LAeq < 62 dB,
- duża uciążliwość 63 dB < LAeq < 70 dB,
- bardzo duża uciążliwość LAeq > 70 dB.

Źródła hałasu możemy podzielić w następujący sposób:

- komunikacyjne,
- przemysłowe i rolnicze,
- pozostałe.

Na terenie badanej gminy w ostatnich latach nie przeprowadzono badań poziomu hałasu.

4.8.2. Źródła hałasu

Hałas drogowy

Najbardziej znaczącym źródłem hałasu komunikacyjnego na obszarze gminy są droga krajowa i drogi powiatowe. Do czynników mających wpływ na poziom emisji hałasu drogowego należą: natężenie ruchu, struktura ruchu (w tym udział pojazdów ciężkich), stan techniczny pojazdów, rodzaj i jakość nawierzchni, organizacja ruchu, charakter zabudowy terenów przyległych do ulic.

Hałas przemysłowy

Hałas przemysłowy – w stosunku do skali negatywnego oddziaływania, jaki powoduje hałas drogowy, istniejące nieliczne źródła hałasu przemysłowego, związanego ze świadczonymi usługami nie mają większego znaczenia, chociaż lokalnie mogą być uciążliwe. Źródłami hałasu przemysłowego mogą być urządzenia stacjonarne oraz ręczne, sieci i urządzenia energetyczne, urządzenia wentylacyjne i klimatyzacyjne, a także obiekty działalności gastronomiczno-rozrywkowej (np. dyskoteki). Na terenie gminy Kaliska nie istnieją duże zakłady przemysłowe.

4.8.3. Zagrożenia

Zagrożenie akustyczne na terenie gminy Kaliska związane jest głównie z hałasem komunikacyjnym.

Najważniejsze zadania realizowane w ostatnich latach na terenie gminy w zakresie ochrony przed hałasem dotyczyły bieżącej modernizacji, przebudowy i remontów nawierzchni dróg.

Kontynuacja poprawy stanu dróg wsparta inwestycjami z zakresu budowy infrastruktury rowerowej, a także edukacja ekologiczna dotycząca korzystania z alternatywnych środków transportu (rower, komunikacja publiczna) powinny stanowić główne zadania realizowane na terenie gminy w ramach ochrony przed hałasem.

Kryteria dopuszczalności hałasu drogowego określa Rozporządzenie Ministra Środowiska z dnia 14 czerwca 2007r. w sprawie dopuszczalnych poziomów hałasu w środowisku (Dz. U. z 2014r., poz. 112). Dla rodzajów terenu, wyróżnionych ze względu na sposób zagospodarowania i pełnione

funkcje (tj. tereny zabudowy mieszkaniowej, tereny szpitali, szkoły, tereny rekreacyjno – wypoczynkowe i uzdrowiska), ustalono dopuszczalny równoważny poziom hałasu LAeqD w porze dziennej i LAeqN w porze nocnej. Podstawą określenia dopuszczalnej wartości poziomu równoważnego hałasu dla danego terenu jest zaklasyfikowanie go do określonej kategorii, o wyborze której decyduje sposób jego zagospodarowania.

Dla hałasu drogowego, dopuszczalne wartości poziomów hałasu wynoszą w porze dziennej – w zależności od funkcji terenu – od 50 do 68 dB, w porze nocnej 45–60 dB. Dopuszczalne poziomy hałasu, w zależności od przeznaczenia terenu, zestawiono w tabeli poniżej.

Tabela 25. Dopuszczalne poziomy hałasu w zależności od przeznaczenia terenu.

Przeznaczenie terenu	Dopuszczalny poziom hałasu w dB			
	Drogi lub linie kolejowe		Pozostałe obiekty i działalność będąca źródłem hałasu	
	LAeq D przedział czasu odniesienia równy 16 godzinom	LAeq N przedział czasu odniesienia równy 8 godzinom	LAeq D przedział czasu odniesienia równy 8 najmniej korzystnym godzinom dnia kolejno po sobie następującym	LAeq N przedział czasu odniesienia równy 1 najmniej korzystnej godzinie nocy
a) Obszary A ochrony uzdrowiskowej b) Tereny szpitali poza miastem	50	45	45	40
a) Tereny zabudowy mieszkaniowej jednorodzinnej b) Tereny zabudowy związanej ze stałym lub wielogodzinnym pobytem dzieci i młodzieży c) Tereny domów opieki d) Tereny szpitali w miastach	61	56	50	40
a) Tereny zabudowy mieszkaniowej wielorodzinnej i zamieszkania zbiorowego b) Tereny zabudowy mieszkaniowej jednorodzinnej z usługami rzemieślniczymi c) Tereny rekreacyjno-wypoczynkowe poza miastem d) Tereny zabudowy zagrodowej	65	56	55	45
Tereny w strefie śródmiejskiej miast powyżej 100 tys. mieszkańców	68	60	55	45

Wartości określone dla dróg i linii kolejowych poza pasem drogowym i kolei linowych. W przypadku niewykorzystywania tych terenów, zgodnie z ich funkcją, w porze nocy, nie obowiązuje na nich dopuszczalny poziom hałasu w porze nocy.

4.9. Promieniowanie elektromagnetyczne

4.9.1. Stan aktualny

Na terenie gminy Kaliska głównym źródłem promieniowania elektromagnetycznego niejonizującego jest sieć i urządzenia elektroenergetyczne. Mieszkańcy gminy zaopatrywani są w energię elektryczną systemem linii napowietrznych, napowietrzno - kablowych i kablowych wysokiego, średniego i niskiego napięcia oraz przez napowietrzne, wewnętrzne i wbudowane stacje transformatorowe.

Źródłami emisji promieniowania elektromagnetycznego na terenie gminy Kaliska są również stacje bazowe telefonii komórkowej. Zasięgi występowania pól elektromagnetycznych o wartościach granicznych w otoczeniu stacji bazowych telefonii komórkowych są zależne od mocy doprowadzanej do anten i charakterystyki promieniowania tych anten.

Zagadnienia dotyczące ochrony ludzi i środowiska przed niekorzystnym oddziaływaniem pól elektromagnetycznych regulowane są przepisami dotyczącymi:

- ochrony środowiska,
- bezpieczeństwa i higieny pracy,
- prawa budowlanego,
- zagospodarowania przestrzennego,
- przepisami sanitarnymi.

Jako promieniowanie niejonizujące określa się promieniowanie, którego energia oddziałująca na każde ciało materialne nie wywołuje w nim procesu jonizacji. Promieniowanie to związane jest ze zmianami pola elektromagnetycznego. Poniżej zestawiono potencjalne źródła omawianego promieniowania:

- urządzenia wytwarzające stałe pole elektryczne i magnetyczne,
- urządzenia wytwarzające pole elektryczne i magnetyczne o częstotliwości 50 Hz, (stacje i linie elektroenergetyczne wysokiego napięcia),
- urządzenia wytwarzające pole elektromagnetyczne o częstotliwości od 1 kHz do 300 GHz (urządzenia radiokomunikacyjne, radionawigacyjne i radiolokacyjne),
- inne źródła promieniowania z zakresu częstotliwości: 0 - 0,5 Hz, 0,5 - 50 Hz oraz 50-1000 Hz.

Zagadnienia dotyczące promieniowania niejonizującego są określone przez Rozporządzenie Ministra Zdrowia z dnia 17 grudnia 2019 r. w sprawie dopuszczalnych poziomów pól elektromagnetycznych w środowisku (Dz.U. 2019 poz. 2448).

Tabela 26. Częstotliwość pola elektromagnetycznego, dla której określa się parametry fizyczne charakteryzujące oddziaływanie pola elektromagnetycznego na środowisko oraz dopuszczalne poziomy pola elektromagnetycznego, charakteryzowane przez dopuszczalne wartości parametrów fizycznych dla terenów przeznaczonych pod zabudowę mieszkaniową.

Częstotliwość pola elektromagnetycznego		Parametr fizyczny		
		Składowa elektryczna E (V/m)	Składowa magnetyczna H (A/m)	Gęstość mocy S (W/m ²)
lp.	1	2	3	4
1	50 Hz	1000	60	ND

Oznaczenia:
ND – nie dotyczy.

Objaśnienia:

- 1) 50 Hz – częstotliwość sieci elektroenergetycznej;
- 2) parametry charakteryzujące oddziaływanie pola elektromagnetycznego na środowisko (kolumna 2 i 3 w tabeli 1) reprezentują graniczne wartości skuteczne natężenia pola elektrycznego E i magnetycznego H.

Tabela 27. Zakresy częstotliwości pól elektromagnetycznych, dla których określa się parametry fizyczne charakteryzujące oddziaływanie pól elektromagnetycznych na środowisko oraz dopuszczalne poziomy pól elektromagnetycznych, charakteryzowane przez dopuszczalne wartości parametrów fizycznych dla miejsc dostępnych dla ludności.

Zakres częstotliwości pola elektromagnetycznego		Parametr fizyczny		
		Składowa elektryczna E (V/m)	Składowa magnetyczna H (A/m)	Gęstość mocy S (W/m ²)
lp.	1	2	3	4
1	0 Hz	10000	2500	ND
2	od 0 Hz do 0,5 Hz	ND	2500	ND
3	od 0,5 Hz do 50 Hz	10000	60	ND
4	od 0,05 kHz do 1 kHz	ND	3 / f	ND
5	od 1 kHz do 3 kHz	250 / f	5	ND
6	od 3 kHz do 150 kHz	87	5	ND
7	od 0,15 MHz do 1 MHz	87	0,73 / f	ND
8	od 1 MHz do 10 MHz	87 / f ^{0,5}	0,73 / f	ND
9	od 10 MHz do 400 MHz	28	0,073	2
10	od 400 MHz do 2000 MHz	1,375 × f ^{0,5}	0,0037 × f ^{0,5}	f / 200
11	od 2 GHz do 300 GHz	61	0,16	10

Oznaczenia:

f – wartość częstotliwości pola elektromagnetycznego z tego samego wiersza kolumny „Zakres częstotliwości pola elektromagnetycznego”.

ND – nie dotyczy.

Objaśnienia:

Dopuszczalne poziomy podane w tabeli określono do oceny oddziaływania pól elektromagnetycznych emitowanych podczas użytkowania stałych sieci elektroenergetycznych i radiokomunikacyjnych. Wymagania te nie mają zastosowania do oceny pól elektromagnetycznych emitowanych przez elektryczne urządzenia przenośne i urządzenia użytkowane w mieszkaniach. Ocena oddziaływania pola elektromagnetycznego w środowisku pracy określona jest odrębnymi przepisami.

Dla miejsc dostępnych dla ludności rozumianych jako wszelkie miejsca, z wyjątkiem miejsc, do których dostęp ludności jest zabroniony lub niemożliwy bez użycia sprzętu technicznego, ustalone według istniejącego stanu zagospodarowania i zabudowy nieruchomości – parametry charakteryzujące oddziaływanie pola elektromagnetycznego na środowisko (kolumny 2, 3 i 4 w tabeli 2), reprezentują wartości graniczne natężenia pola elektrycznego i magnetycznego oraz gęstości mocy i odpowiadają:

- 1) wartościom skutecznym natężeń pól elektrycznych E i magnetycznych H o częstotliwości od 0 Hz do 300 GHz, podanym z dokładnością do jednego miejsca znaczącego;
- 2) wartości równoważnej gęstości mocy S dla pól elektromagnetycznych o częstotliwości od 108 MHz do 300 GHz, podanej z dokładnością do jednego miejsca znaczącego po przecinku.

Dla częstotliwości od 100 kHz do 10 GHz wartości E^2 , H^2 oraz S w tabeli 2 należy uśredniać w ciągu 6 minut, przy czym dopuszczalne poziomy pól elektromagnetycznych muszą być dotrzymane w każdym 6-minutowym okresie czasu.

Dla częstotliwości wyższych niż 10 GHz wartości E^2 , H^2 oraz S w tabeli 2 należy uśredniać w ciągu t minut, przy czym dopuszczalne poziomy pól elektromagnetycznych muszą być dotrzymane w dowolnym t -minutowym okresie czasu, gdzie $t = 68 / f^{1,05}$, f oznacza częstotliwość wyrażoną w GHz.

W przypadku ekspozycji krótkotrwałych, wywoływanych przez pola impulsowe, wartości szczytowe natężeń pól elektrycznych E i magnetycznych H nie powinny przekraczać n -krotności odpowiednich poziomów odniesienia określonych w tabeli 12, przy czym:

– w zakresie częstotliwości do 100 kHz: $n = 1,4$.

Uwaga: Dla impulsów o czasie trwania t_p należy przyjąć częstotliwość równoważną obliczoną jako $f = 1/(2t_p)$.

– w zakresie częstotliwości od 100 kHz do 10 MHz: $n = 10^a$, gdzie $a = 0,176 + 0,665 \times \log(f/100)$, f oznacza częstotliwość wyrażoną w kHz.

– w zakresie częstotliwości od 10 MHz do 300 GHz: $n = 32$.

W przypadku ekspozycji krótkotrwałych, wywoływanych przez pola impulsowe, wartość szczytowa równoważnej gęstości mocy S w zakresie częstotliwości powyżej 10 MHz nie powinna przekraczać 1000-krotności odpowiednich poziomów odniesienia określonych w tabeli 27.

Źródła promieniowania

Na terenie gminy Kaliska źródła promieniowania niejonizującego stanowią:

- linie i stacje elektroenergetyczne,
- urządzenia radiokomunikacyjne,
- radionawigacyjne i radiolokacyjne,
- stacje transformatorowe,
- stacje bazowe telefonii komórkowej,
- radiostacje amatorskie i stacje CB-radio,
- stacje bazowe łączności radiotelefonicznej,
- urządzenia emitujące pola elektromagnetyczne pracujące w przemyśle, placówkach naukowo-badawczych, ośrodkach medycznych,
- urządzenia powszechnego użytku emitujące pola elektromagnetyczne, np. pojedyncze aparaty telefonii komórkowej.

Pola elektromagnetyczne emitowane przez linie średnich napięć oraz niskich napięć są traktowane jako nieistotne źródła pola elektromagnetycznego z punktu widzenia wpływu na środowisko oraz zdrowie ludzi. Natomiast linie wysokich i najwyższych napięć generują promieniowanie o wartościach znacznie przekraczających dopuszczalne w terenach zabudowy mieszkaniowej. W związku z tym pod liniami o napięciu 110 kV i wyższym oraz w ich bezpośrednim sąsiedztwie, jak i również w bezpośrednim sąsiedztwie stacji elektroenergetycznych należy unikać lokalizacji budynków mieszkalnych lub ich lokalizacja powinna być poprzedzona odpowiednimi pomiarami.

W celu ochrony krajobrazu przed negatywnym oddziaływaniem linie elektroenergetyczne, stacje

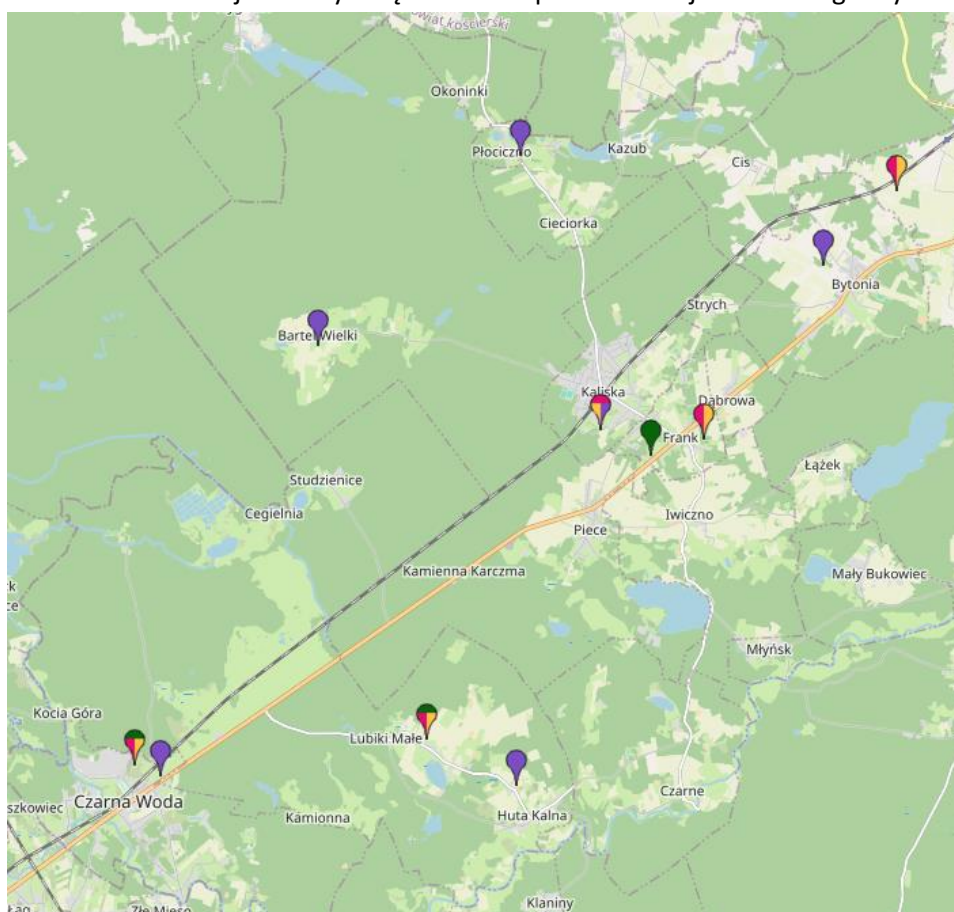
nadawcze radiowo-telewizyjne, stacje bazowe telefonii komórkowej i inne obiekty radiokomunikacyjne, należy lokalizować poza miejscami objętymi szczególną ochroną, z uwzględnieniem zakazów wynikających z aktów prawa miejscowego, powołujących określone formy, wpływ na krajobraz był jak najmniejszy. Należy także wprowadzić zasadę, że jeśli w bliskim sąsiedztwie planowana jest lokalizacja kilku obiektów radiowo telewizyjnych lub obiektów radiokomunikacyjnych, to muszą one być lokalizowane na jednej konstrukcji wsporczej.

Według „Oceny poziomów pól elektromagnetycznych w środowisku w roku 2022 w województwie pomorskim” na terenie badanej gminy nie umieszczono punktów badawczych natężenia poziomu pól elektromagnetycznych.

Wojewódzki Inspektorat Ochrony Środowiska w Gdańsku w 2022 roku przeprowadził trzy planowe kontrole (w tym dwie z pomiarem) oraz skontrolowano 380 sprawozdania z pomiarów dostarczonych do urzędu na podstawie art. 122a ustawy Prawo Ochrony Środowiska. Zarówno w kontrolach terenowych jak i dokumentacyjnych nie stwierdzono przekroczenia dopuszczalnych poziomów PEM w środowisku.

Dodatkowo pomiary pól elektromagnetycznych prowadzone są przez podmioty prowadzące instalacje wytwarzające pola elektromagnetyczne. Wyniki pomiarów w przypadku budowy nowej instalacji albo zmiany jej parametrów wraz z dołączonymi do nich sprawozdaniami są publikowane na stronie BIP Powiatu Starogardzkiego. Nowe zgłoszenia i ponownie publikowane są również w SI2PEM czyli Systemie Informacyjnym o Instalacjach wytwarzających Promieniowanie Elektromagnetyczne i Ekoportalu.

Rysunek 14. Rozmieszczenie stacji bazowych łączności bezprzewodowej na terenie gminy Kaliska.



źródło: <http://beta.btsearch.pl>

4.9.2. Zagrożenia

Na terenie gminy Kaliska lokalnie zwiększony poziom natężenia elektromagnetycznego może występować w sąsiedztwie infrastruktury elektroenergetycznej (głównie pod liniami wysokiego napięcia) oraz stacji bazowych łączności bezprzewodowej. Nie są to jednak wartości mogące powodować zagrożenie dla ludności.

Najważniejsze zadania realizowane na terenie gminy w obszarze interwencji pola elektromagnetyczne dotyczą bieżącej modernizacji i utrzymania infrastruktury elektroenergetycznej oraz prowadzeniem działań administracyjno-kontrolnych z zakresu monitoringu, wydawania decyzji i pozwoleń dla stacji bazowych. W kolejnych latach należy kontynuować prowadzenie powyższych zadań.

4.10. Gospodarka odpadami

4.10.1. Stan aktualny

Odpady komunalne to odpady powstające w gospodarstwach domowych, a także odpady niezawierające odpadów niebezpiecznych pochodzące od innych wytwórców odpadów, które ze względu na swój charakter lub skład są podobne do odpadów powstających w gospodarstwach domowych. Przez gospodarowanie odpadami rozumie się zbieranie, transport, przetwarzanie odpadów, łącznie z nadzorem nad tego rodzaju działaniami, jak również późniejsze postępowanie z miejscami unieszkodliwiania odpadów oraz działania wykonywane w charakterze sprzedawcy odpadów lub pośrednika w obrocie odpadami.

Artykuł 4a ustawy z dnia 13 września 1996 r. o utrzymaniu czystości i porządku w gminach (Dz. U. z 2024 r. poz. 399) stanowi, iż Minister właściwy do spraw klimatu może określić, w drodze rozporządzenia, sposób selektywnego zbierania odpadów komunalnych.

Zgodnie z danymi zawartymi w Analizie stanu gospodarki odpadami komunalnymi na terenie gminy Kaliska w 2023 odpady komunalne, które podlegały segregacji w roku 2023 to:

- 1) papier i makulatura,
- 2) tworzywa sztuczne i odpady opakowaniowe wielomateriałowe, w tym metal,
- 3) szkło,
- 4) bioodpady,
- 5) zużyty sprzęt elektryczny i elektroniczny,
- 6) zużyte baterie i akumulatory,
- 7) meble i inne odpady wielkogabarytowe,
- 8) odpady budowlane i rozbiórkowe stanowiące odpady komunalne,
- 9) przeterminowane leki i chemikalia,
- 10) zużyte opony stanowiące odpady komunalne,
- 11) niesegregowane (zmieszane) odpady komunalne.

Odpady, o których mowa powyżej, właściciele nieruchomości obowiązani byli zbierać i gromadzić w terminie niezwłocznym od chwili ich powstania w pojemnikach lub kontenerach, workach wyłącznie do tego celu przeznaczonych i odpowiednio oznaczonych, o ujednoczonych kolorach:

- 1) w kolorze zielonym - do zbiórki szkła;
- 2) w kolorze niebieskim - do zbiórki papieru i tektury
- 3) w kolorze brązowym - do zbiórki odpadów ulegających biodegradacji,
- 4) w kolorze żółtym wyłącznie pojemniki - do zbiórki tworzyw sztucznych, odpady opakowaniowe wielomateriałowe, metale;
- 5) w kolorze czarnym wyłącznie pojemniki – do zbiórki niesegregowanych (zmieszanych) odpadów komunalnych.

Odpady komunalne z terenu gminy Kaliska są przetwarzane w Instalacji Komunalnej w Zakładzie Utylizacji Odpadów Komunalnych „STARY LAS” Sp. z o.o. Stary Las 9, 83-200 Starogard Gdański.

Na terenie gminy Kaliska działa Punkt Selektywnej Zbiórki Odpadów Komunalnych zlokalizowany przy ul. Przemysłowej 40, 83-260 Kaliska. Ilość odpadów wydanych w PSZOK do zagospodarowania w 2023 roku wynosiła 163,7 Mg, natomiast masa odpadów komunalnych przyjętych do PSZOK wynosiła 253,7 Mg.

Zgodnie z danymi zawartymi w Analizie stanu gospodarki odpadami komunalnymi na terenie gminy Kaliska za rok 2023 na terenie gminy Kaliska w 2023 osiągnięty poziom recyklingu i przygotowania do ponownego użycia odpadów komunalnych wyniósł 45,68 % przy wyznaczonym na rok poziomie 35%.

Program Usuwania Azbestu z terenu gminy Kaliska przyjęty został Uchwałą nr XXV/205/2012 Rady Gminy Kaliska w dniu 27.12.2012 r. Zinwentaryzowane nieruchomości zarejestrowane są w bazie azbestowej www.bazaazbestowa.pl.

Celem programu jest bezpieczne usunięcie azbestu i wyrobów zawierających azbest z obszaru gminy. Cel ten zostanie osiągnięty poprzez realizację zadań określonych w Programie, takich jak:

- Inwentaryzacja wyrobów azbestowych i opracowanie bazy danych o wyrobach zawierających azbest wraz z aktualizacją,
- Działania informacyjno-edukacyjne wśród mieszkańców,
- Usuwanie zinwentaryzowanych wyrobów azbestowych,
- Zapewnienie środków finansowych na realizację Programu,
- Monitoring realizacji Programu,
- Okresowa weryfikacja i aktualizacja Programu.

Materiały zawierające azbest występują przede wszystkim jako pokrycia dachowe i elewacje na budynkach mieszkalnych i budynkach gospodarczych (stodoły, wiaty, garaże, altany) oraz w rurach i złączach azbestowo-cementowych. Wyroby zawierające azbest składowane są także na posesjach mieszkańców i działkach gruntowych. Na usuwanie odpadów azbestowych otrzymuje się dofinansowanie Wojewódzkiego Funduszu Ochrony Środowiska w Gdańsku oraz Narodowego Funduszu Ochrony Środowiska w Warszawie.

Zgodnie z informacjami zawartymi w Bazie GeoAzbest (stan na dzień 09.07.2024 r.):

- zinwentaryzowanych zostało 1602,686 Mg wyrobów zawierających azbest,
- dotychczas unieszkodliwiono 95,80 Mg wyrobów zawierających azbest,

Gospodarka odpadami w województwie pomorskim opiera się na wskazanych w Planie Gospodarki Odpadami dla Województwa Pomorskiego 2022 regionach gospodarki odpadami komunalnymi (RGOK). W województwie wydziela się cztery regiony gospodarki odpadami komunalnymi:

- region północny,
- region południowy,
- region wschodni,
- region zachodni.

Gmina Kaliska znajduje się w regionie południowym.

4.10.2. Zagrożenia

Obszary problemowe dotyczące gospodarki odpadami związane są z:

- nieprawidłowymi praktykami dotyczącymi gospodarowania odpadami przez mieszkańców (np. spalanie odpadów komunalnych, pozbywanie się odpadów w sposób niezgodny z przepisami prawa),
- niewystarczającym poziomem selektywnej zbiórki odpadów oraz mały poziom ograniczenia masy odpadów komunalnych ulegających biodegradacji kierowanych do składowania,

- występowaniem wyrobów zawierających azbest,
- Zagrożenie amoniakiem (występujące na terenie gminy chłodnie przemysłowe).

4.11. Poważne awarie

4.11.1. Stan aktualny

Zgodnie z definicją zawartą w ustawie Prawo Ochrony Środowiska (Dz.U. z 2024 r. poz.54 z późn. zm.) mówiąc o:

- a) „poważnej awarii – rozumie się przez to zdarzenie, w szczególności emisję, pożar lub eksplozję, powstałe w trakcie procesu przemysłowego, magazynowania lub transportu, w których występuje jedna lub więcej niebezpiecznych substancji, prowadzące do natychmiastowego powstania zagrożenia życia lub zdrowia ludzi lub środowiska lub powstania takiego zagrożenia z opóźnieniem”.
- b) „poważnej awarii przemysłowej – rozumie się przez to poważną awarię w zakładzie”.

Obejmują one takie rodzaje zdarzeń jak:

- 1) pożary na dużych obszarach, pożary długo trwające, a także pożary towarzyszące awariom z udziałem materiałów niebezpiecznych, które powodują zniszczenie lub zanieczyszczenie środowiska;
- 2) awarie i katastrofy w zakładach przemysłowych, transporcie, rozładunku i przeładunku materiałów niebezpiecznych i innych substancji, powodujących zanieczyszczenie środowiska;
- 3) awarie budowli hydrotechnicznych, powodująca zanieczyszczenie chemiczne lub biologiczne środowiska;
- 4) Klęski żywiołowe, powodujące zanieczyszczenie chemiczne lub biologiczne środowiska.

Należy zaznaczyć, iż zagrożenie spowodowania poważnej awarii wynikać może także z transportu substancji niebezpiecznych. Przez teren gminy Kaliska przebiega droga wojewódzka i drogi powiatowe. Należy pamiętać także o tym, iż paliwa płynne przewożone są praktycznie po wszystkich drogach, gdzie występują stacje paliw płynnych.

4.11.2. Zagrożenia

Na terenie gminy Kaliska nie występują ZZR (zakłady zwiększonego ryzyka) oraz ZDR (zakłady o dużym ryzyku), jednakże przez jej obszar przebiegają trakty komunikacyjne, po których transportowane są substancje niebezpieczne. Może to generować zagrożenia wystąpienia poważnej awarii.

4.12. Odnawialne źródła energii

4.12.1. Stan aktualny

Wraz z wciąż rosnącym zapotrzebowaniem na energię a przy jednoczesnym wyczerpywaniu się zasobów konwencjonalnych wzrasta zainteresowanie alternatywnymi sposobami pozyskiwania energii ze źródeł odnawialnych. Energia odnawialna jest to energia pochodząca z naturalnych, powtarzających się procesów przyrodniczych, uzyskiwana z odnawialnych niekopalnych źródeł energii (energia: wody, wiatru, promieniowania słonecznego, geotermalna, fal, prądów i pływów morskich, oraz energia wytwarzana z biomasy stałej, biogazu i biopaliw ciekłych).

Odnawialne źródło energii to natomiast źródło wykorzystujące w procesie przetwarzania energię wiatru, promieniowania słonecznego, aerotermalną, geotermalną, hydrotermalną, fal, prądów i pływów morskich, spadku rzek oraz energię pozyskiwaną z biomasy, biogazu pochodzącego ze

składowisk odpadów, a także biogazu powstałego w procesach odprowadzania lub oczyszczania ścieków albo rozkładu składowanych szczątków roślinnych i zwierzęcych.

W roku 2020 produkcja energii pierwotnej ze źródeł odnawialnych stanowiła 17,9% produkcji ogółem (GUS). Do źródeł o największym technicznym potencjale należą kolejno: biomasa, energia wiatru, energia słoneczna, zasoby geotermalne oraz energia wody.

4.12.2. Biomasa i biogaz

Biomasa

Biomasę stanowią organiczne, niekopalne substancje o pochodzeniu biologicznym, które mogą być wykorzystywane w charakterze paliwa do produkcji ciepła lub wytwarzania energii elektrycznej.

Do najważniejszych rodzajów tego typu paliw należą:

- drewno,
- słoma i odpady pochodzące z produkcji rolniczej,
- odpady organiczne,
- oleje roślinne,
- tłuszcze zwierzęce,
- osady ściekowe,
- rośliny szybko rosnące, takie jak:
 - wierzba wiciowa,
 - miskant olbrzymi (trawa słoniowa),
 - słonecznik bulwiasty,
 - ślaziołec pensylwański,
 - rdest sachaliński.

Biomasa jest obecnie źródłem energii o największym potencjale. Udział paliw takich jak słoma, drewno czy wierzba energetyczna w bilansie energetycznym kraju systematycznie wzrasta. Z uwagi na rolniczy charakter gminy Kaliska, na jej terenie występują znaczne zasoby biomasy.

Biogaz

Biogaz to paliwo gazowe otrzymywane w procesie fermentacji metanowej surowców rolniczych, produktów ubocznych rolnictwa, płynnych lub stałych odchodów zwierzęcych, produktów ubocznych lub pozostałości z przetwórstwa produktów pochodzenia rolniczego lub biomasy leśnej, z wyłączeniem gazu pozyskanego z surowców pochodzących z oczyszczalni ścieków oraz składowisk odpadów.

4.12.3. Energia wiatru

Energię wiatru stanowi energia kinetyczna wiatru wykorzystywana do produkcji energii elektrycznej w turbinach wiatrowych. Potencjał elektrowni wiatrowych jest określany przez możliwości generowania przez nie energii elektrycznej. Tereny o korzystnym potencjale wyznacza się na podstawie badań kierunku, siły oraz częstotliwości występowania wiatrów. Na tej podstawie sporządzono strefy energetyczne wiatru oraz podzielono powierzchnię kraju zgodnie z potencjałem energetycznym.

Obszar Polski można podzielić na 4 strefy energetyczne warunków wiatrowych:

- Strefa I – wybitnie korzystna,
- Strefa II – bardzo korzystna,
- Strefa III – korzystna,
- Strefa IV - mało korzystna.

W Polsce, przy obecnych warunkach ekonomicznych i technicznych, za teren przydatny do wykorzystania energii wiatru uznaje się taki, dla którego średnia roczna prędkość wiatru na 70 m n.p.g. jest nie mniejsza niż 6 m/s.

Gmina Kaliska zlokalizowana jest na obszarze uznawanym za korzystny do lokalizacji inwestycji energetyki wiatrowej.

Rysunek 15. Strefy energetyczne warunków wiatrowych.



Należy pamiętać, aby planując inwestycje mającą na celu wykorzystanie energii odnawialnej należy wziąć pod uwagę uwarunkowania przyrodnicze, techniczne, środowiskowe (przede wszystkim formy ochrony przyrody oraz obszary cenne przyrodniczo), prawne, ekonomiczne oraz społeczne. Na terenie badanej gminy nie zostały zlokalizowane farmy wiatrowe.

4.12.4. Energia geotermalna

Energia geotermalna jest to energia cieplna pozyskiwana z głębi ziemi i stosowana głównie w celach grzewczych. Z racji na szerokie rozpowszechnienie o pełną odnawialność energia tego typu stanowi olbrzymi potencjał. Ciepłe wody o wyższej temperaturze zdane są do produkcji energii elektrycznej, pozostałe z powodzeniem są stosowane w ciepłownictwie, rolnictwie czy do celów rekreacyjnych. Oszacowanie potencjału energii geotermalnej wiąże się z koniecznością kosztownych odwiertów próbnych.

Rysunek 16. Zasoby geotermalne Polski.



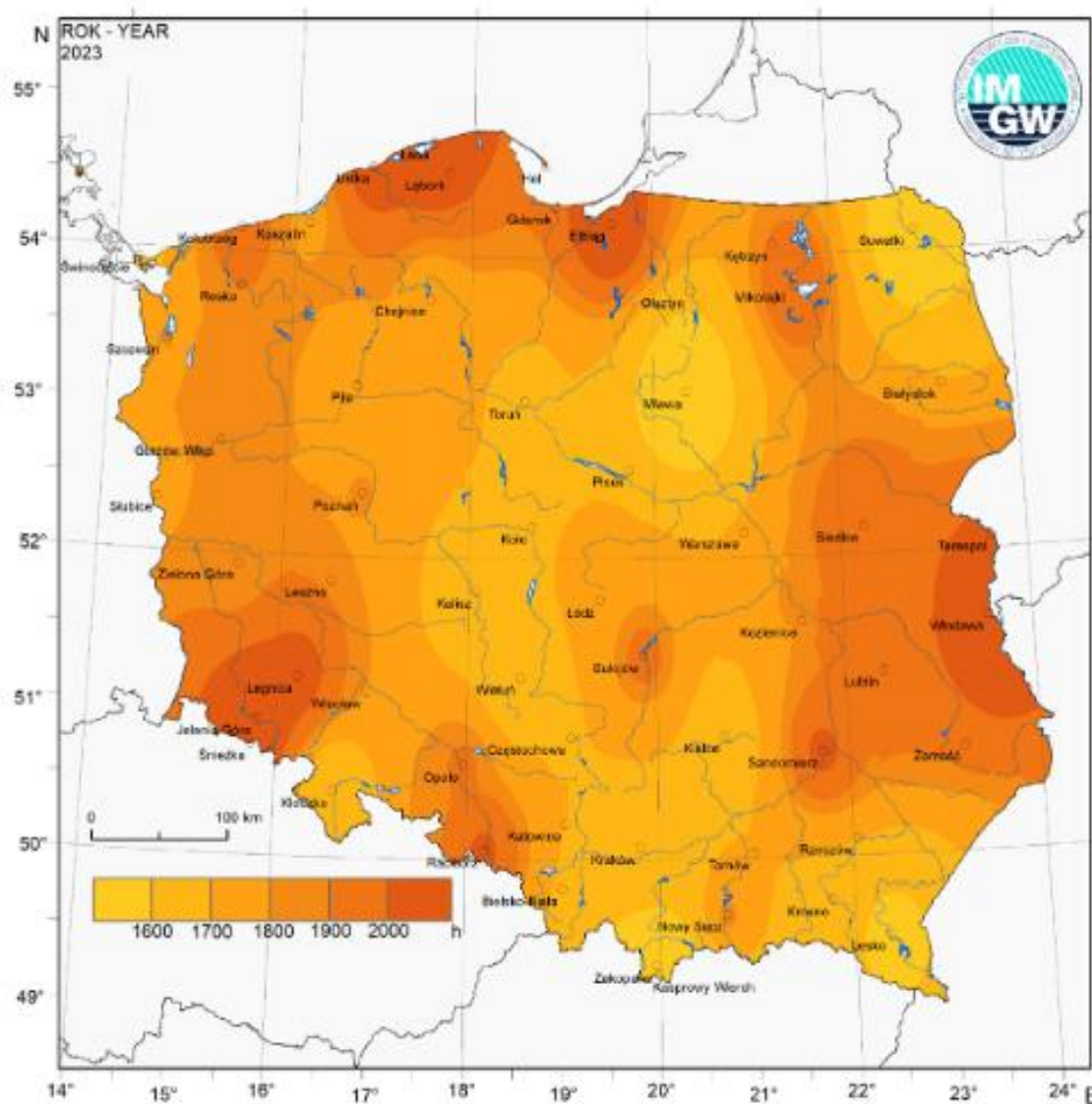
źródło: pga.org.pl

Analizując powyższą mapę rozkładu gęstości strumienia ciepłego można stwierdzić, iż budowa instalacji geotermalnych wysokiej entalpii w gminie nie jest uzasadniona. Jednakże można wykorzystać geotermię płytką przy zastosowaniu indywidualnych pomp ciepła. Pompa ciepła jest urządzeniem przenoszącym ciepło z ogólnie dostępnego środowiska cechującego się niewyczerpalnymi zasobami energii, tj. gruntu, wody lub powietrza (dolne źródło ciepła) do górnego źródła ciepła w postaci ciepła o wyższej temperaturze.

4.12.5. Energia słońca

Energia promieniowania słonecznego wykorzystywana jest w dwojaki sposób: do produkcji energii elektrycznej bądź ciepła. Ciepło może być pozyskiwane w sposób bierny poprzez nagrzewanie pomieszczeń bezpośrednim promieniowaniem bądź poprzez systemy cieczowych lub powietrznych kolektorów słonecznych służących ogrzewaniu mieszkań, podgrzewaniu wody użytkowej itp. Konwersja promieniowania na prąd elektryczny odbywa się natomiast poprzez zastosowanie ogniw fotowoltaicznych bądź elektrowni termicznych. Zastosowanie kolektorów słonecznych może okazać się zasadne już nawet w przypadku użytkowania przez pojedyncze gospodarstwa domowe, w zależności od stopnia zapotrzebowania na ciepłą wodę. Poniższy rysunek przedstawia dwa najważniejsze czynniki wpływające na opłacalność inwestycji związanych z wykorzystaniem energii słonecznej.

Rysunek 17. Średni czas ustonecznienia w ciągu roku na terenie Polski.



źródło: www.imgw.pl

Gmina Kaliska zlokalizowana jest w strefie, gdzie nasłonecznienie szacowane jest na około 1700-1800 h/rok. Opisane powyżej warunki panujące na terenie gminy dają możliwość wykorzystywania energii promieniowania słonecznego do podgrzewania wody użytkowej w budynkach mieszkalnych, a także obiektach oświatowych (szkoły, przedszkola). Z uwagi na koszt instalacji tego rodzaju, warto rozważyć możliwość ich współfinansowania w ramach partnerstwa publiczno-prywatnego. Gmina dysponuje dobrymi warunkami dla rozwoju energetyki słonecznej. Preferowanym kierunkiem rozwoju energetyki słonecznej w gminie powinno być zatem instalowanie indywidualnych małych instalacji fotowoltaicznych na budynkach mieszkalnych i użyteczności publicznej.

Na terenie gminy występują indywidualne instalacje o małej mocy, wykorzystujące ogniwa fotoelektryczne.

4.12.6. Energia cieków wód powierzchniowych

Potencjalna i kinetyczna energia cieków wód powierzchniowych wykorzystywana jest do wytwarzania energii w elektrowniach wodnych. Do energii odnawialnej zalicza się tylko i wyłącznie produkcję energii elektrycznej w elektrowniach na dopływie naturalnym (przepływowych).

Planując inwestycję mającą na celu wykorzystanie energii kinetycznej cieków wodnych, należy wziąć pod uwagę uwarunkowania przyrodnicze (ocena zasobów przez IMGW, warunków geomorfologicznych i geologicznych), techniczne (tryb pracy elektrowni, specyfikacja techniczna turbin, wydajność), środowiskowe (przede wszystkim formy ochrony przyrody oraz obszary cenne przyrodniczo), prawne (pozwolenie wodnoprawne zgodność z planem zagospodarowania przestrzennego), ekonomiczne oraz społeczne (np. turystyka).

W przypadku realizacji przedsięwzięć związanych z wykorzystaniem odnawialnych źródeł energii, należy pamiętać, że możliwości rozwoju hydroenergetyki, wykorzystania energii wiatru, energii z wód geotermalnych czy biomasy uwarunkowane są nie tylko zasobami energetycznymi, ale także regulacjami prawnymi w zakresie ochrony przyrody i ustaleniami Samorządu Województwa Pomorskiego, które zawarte są w Planie Zagospodarowania Przestrzennego Województwa i dotyczą gospodarowania przestrzenią. Ograniczenia prawne dotyczą przede wszystkim wykluczenia inwestycji z terenów chronionych lub przynajmniej dostosowania ich skali do uwarunkowań terenowych i środowiskowych. Na terenie gminy Kaliska nie znajdują się elektrownie wodne.

4.12.7. Zagrożenia

Zagrożenia wynikające z rozwoju wykorzystania alternatywnych źródeł energii mogą być związane z negatywnym wpływem nowopowstałych instalacji służących do wykorzystania odnawialnych źródeł energii na środowisko. Przed przystąpieniem do realizacji tego typu inwestycji zaleca się dobrze dobrać lokalizację inwestycji z zachowaniem zasad zrównoważonego rozwoju. W celu doboru lokalizacji należy odnieść się do zapisów niniejszego Programu, innych dokumentów lokalnych, a także dokumentów wyższego szczebla, determinujących politykę przestrzenną gminy.

4.13. Działania systemowe

4.13.1. Zarządzanie środowiskowe

Obecnie każda nowoczesnie funkcjonująca gmina powinna skutecznie zarządzać środowiskiem, wdrażając kompleksowy system planowania i wykonywania działań zgodnych z zasadą zrównoważonego rozwoju, które skierowane byłyby na racjonalne wykorzystanie zasobów środowiska, ich ochronę oraz odnowienie.

Podstawowym elementem funkcjonowania systemu zarządzania środowiskiem powinien być Program Ochrony Środowiska, który uwzględni m.in.:

- zasady ochrony środowiska określone przepisami,
- perspektywiczne cele w zakresie ochrony środowiska,
- monitoring osiągniętych efektów.

Skuteczne zarządzanie środowiskowe musi być oparte na właściwym przygotowaniu merytorycznym oraz koordynowaniu działań, które zazwyczaj mają charakter wielokierunkowy. Taki stan rzeczy sprawia, że niezbędny w gminie jest sprawny przepływ informacji, oparty o sporządzane raporty. W tym celu zaleca się wyznaczenie osób, których zadaniem byłoby monitorowanie co dwa lata Programu oraz zdawanie przed Radą Gminy sprawozdania z przebiegu jego realizacji.

Zapisy niniejszego Programu Ochrony Środowiska powinny być bazą dla wprowadzania przez gminę Kaliska rzeczywistego, sprawnego systemu zarządzania środowiskiem oraz koordynowania działań.

4.13.2. Edukacja ekologiczna

Warunkiem niezbędnym w realizacji celów Programu ochrony środowiska dla gminy Kaliska na lata 2024-2027 z perspektywą do 2031 roku jest świadomość ekologiczna mieszkańców. Edukacja ekologiczna na terenie gminy Kaliska powinna być realizowana zgodnie z zaleceniami zawartymi w Polityce Ekologicznej Państwa 2030.

4.13.3. Adaptacja do zmian klimatu

Wyniki wieloletnich badań naukowych jednoznacznie wskazują, że zmiany klimatu stanowią realne zagrożenie dla społecznego i gospodarczego rozwoju wielu krajów, w tym także Polski, dlatego społeczność międzynarodowa oraz rządy od wielu lat rozważają istotną kwestię odpowiedniego dostosowania się do obecnych i przyszłych skutków tych zmian.

Wszystkie działania dostosowujące do zmian klimatu, wiązą się z ogromnymi kosztami. W perspektywie globalnej największe koszty zostaną poniesione przez kraje rozwijające się, w których konieczne wydatki mogą sięgać nawet 100 mld USD rocznie. Prognozy dotyczące kosztów w Europie przywoływane przez Europejską Agencję Środowiska mówią o kwotach rzędu kilku miliardów Euro rocznie w perspektywie krótkoterminowej i dziesiątkach miliardów w perspektywie długoterminowej.

Dlatego też wszystkie podejmowane działania, zarówno przez podmioty publiczne jak i prywatne, muszą być obciążone minimalnym ryzykiem niepowodzenia. Zmiany klimatu należy postrzegać jako potencjalne ryzyko, które powinno być brane pod uwagę przy tworzeniu np. mechanizmów regulacyjnych i planów inwestycyjnych, podobnie jak brane pod uwagę są ryzyka o charakterze makroekonomicznym czy geopolitycznym. Ważnym elementem jest również uświadamianie społeczeństwa o konieczności adaptacji do zmian klimatu, nie tylko na poziomie ogólnospołecznym, ale także w ich gospodarstwach domowych.

Należy podkreślić, iż na forum Ramowej konwencji Narodów Zjednoczonych ds. zmian klimatu (UNFCCC) rządy ponad 190 krajów debatują nad ograniczeniem emisji gazów cieplarnianych i adaptacją do zmian klimatu uznając, że działania te należy prowadzić równolegle. Potrzeba opracowania programów adaptacji i zadania Stron Konwencji wynikają z Art. 4 ww. Konwencji i przyjętego na jej forum „Programu działań z Nairobi w sprawie oddziaływania, wrażliwości i adaptacji do zmian klimatu” z 2006 r., który przewiduje m.in. konieczność włączenia się krajów do oceny możliwego wpływu zmian klimatu na różne dziedziny życia i stworzenia strategii ograniczenia tego wpływu poprzez dostosowanie do tych zmian.

Komisja Europejska, mając na celu wdrożenie Programu z Nairobi, opublikowała w dniu 1 kwietnia 2009 r. Białą Księgę: Adaptacja do zmian klimatu: Europejskie ramy działania, w której określiła zakres działania UE na lata 2009 – 2012, m.in. w zakresie przygotowania unijnej strategii adaptacji do zmian klimatu, która ostatecznie została opublikowana przez KE w kwietniu 2013 r. Rząd RP przyjął stanowisko w sprawie Białej Księgi w dniu 19 marca 2010 r. z decyzją o potrzebie opracowania strategii adaptacji dla sektorów i obszarów wrażliwych na zmiany klimatu. Decyzja dotycząca opracowania Strategicznego Planu Adaptacji do 2020 roku (SPA 2020) oraz przyspieszenia prac nad nim wynika z faktu, iż konieczne było przygotowanie zestawu kierunkowych działań adaptacyjnych do roku 2020 dla sektorów i obszarów wrażliwych na zmiany klimatu, w nawiązaniu do krajowych zintegrowanych strategii rozwoju, w celu osiągnięcia poprawy odporności gospodarki i społeczeństwa na zmiany klimatu i zmniejszenia strat z tym związanych. SPA2020 jest elementem szerszego projektu badawczego o nazwie KLIMADA, który obejmuje okres do 2070 roku, w dużym stopniu bazuje na konkluzjach uzyskanych dotychczas w ramach tego projektu.

Opracowanie SPA 2020 wpisuje się w działania na rzecz osiągnięcia celu nadrzędnego Białej Księgi oraz unijnej strategii adaptacji do zmian klimatu jakim jest poprawa odporności państw członkowskich na aktualne i oczekiwane zmiany klimatu, w tym lepsze przygotowanie do ekstremalnych zjawisk klimatycznych i pogodowych, oraz redukcja kosztów społeczno-ekonomicznych z nimi związanych.

Zaproponowano system realizacji strategicznego planu, identyfikując podmioty odpowiedzialne oraz wskaźniki monitorowania i oceny realizacji celów. Dokonano także bilans kosztów i strat poniesionych w wyniku ekstremalnych zjawisk pogodowych i klimatycznych w Polsce w latach 2001 – 2011 oraz oszacowano koszty zaniechania działań adaptacyjnych w dwóch przedziałach czasowych: do roku 2020 oraz do 2030r. Wskazano ramy finansowania realizacji działań w perspektywie 2020 r. uwzględniając możliwości jakie stwarzają fundusze UE na lata 2014-2020. Należy podkreślić, że zarejestrowane straty przypisywane zmianom klimatu, powstałe w latach 2001 – 2010, wynosiły ok. 54 mld zł. W przypadku niepodjęcia działań prawdopodobną konsekwencją w przyszłości mogą być straty szacowane na poziomie około 86 mld zł do roku 2020 oraz dodatkowo 119 mld zł w latach 2021 – 2030.

Przy formułowaniu działań SPA przesądzono, że dokument powinien zawierać różne grupy działań adaptacyjnych, obejmujących zarówno przedsięwzięcia techniczne (np. budowę niezbędnej infrastruktury przeciwpowodziowej i ochrony wybrzeża), jak i zmiany regulacji prawnych (np. zmiany w systemie planowania przestrzennego ograniczające możliwość zabudowy terenów zagrożonych powodzią, podtopieniami i osuwiskami, bardziej elastyczne procedury szybkiego reagowania na klęski żywiołowe), wdrożenie systemów monitoringu odnoszących się do poszczególnych dziedzin i obszarów oraz szerokie upowszechnianie wiedzy na temat koniecznej zmiany zachowań gospodarczych. Uwzględniono przy tym następujące generalne zasady:

- należy minimalizować podatność na ryzyko związane ze zmianami klimatu, m.in. uwzględniając ten aspekt na etapie planowania inwestycji;
- konieczne jest opracowanie planów szybkiego reagowania na wypadek katastrof klimatycznych (powódzie, susze, fale upałów), tak by instytucje publiczne były przygotowane do niesienia natychmiastowej pomocy poszkodowanym;
- należy wyznaczyć działania, które z punktu widzenia efektywności kosztowej powinny być podjęte w pierwszej kolejności;
- w pierwszym rzędzie należy przygotować się na przeciwdziałanie zagrożeniom zdrowia i życia ludzi oraz szkodom, których skutki mogą być nieodwracalne (np. w postaci utraty dóbr kultury, rzadkich ekosystemów).

W strategii określono ramy i mechanizmy służące lepszemu przygotowaniu Polski na bieżące i przyszłe skutki zmiany klimatu. Proponuje się osiągnięcie tego celu poprzez wspieranie i stymulowanie działań regionów, gmin i województw, stworzenie podstaw dla lepszego podejmowania świadomych decyzji w zakresie przystosowania w nadchodzących latach, a także poprzez uodpornienie najważniejszych sektorów gospodarczych i politycznych na skutki zmiany klimatu.³

5. Cele programu ochrony środowiska, zadania i ich finansowanie

5.1. Spójność wyznaczonych celów i zadań z dokumentami strategicznymi i programowymi

Program Ochrony Środowiska dla gminy Kaliska na lata 2024-2027 z perspektywą do 2031 roku zgodny jest z dokumentami wyższego szczebla, tj. dokumentami międzynarodowymi, krajowymi, wojewódzkimi i powiatowymi.

5.1.1. Międzynarodowa ochrona środowiska – Globalny Program Działań Szczytu Ziemi: Agenda 21

Jeden z najważniejszych programów międzynarodowych dotyczących zrównoważonego rozwoju ludzkości i ochrony zasobów środowiska naturalnego. Przewiduje on działania na poziomie globalnym, narodowym i lokalnym prowadzone w celu koordynacji wysiłków w rozwiązywaniu

³ <http://klimada.mos.gov.pl>

problemów światowej ekologii i polityki rozwoju. Program dotyczy wszystkich dziedzin życia w których człowiek oddziałuje na środowisko.

Najważniejsze założenia i cele Agendy 21 to m.in.:

- ochrona i wspomaganie zdrowia człowieka;
- zrównoważony rozwój osiedli ludzkich (powstrzymanie kryzysu ekologicznego miast);
- ochrona atmosfery (przeciwdziałanie efektowi cieplarnianemu, zanikaniu warstwy ozonowej, kwaśnym deszczom);
- bezpieczne wykorzystanie toksycznych substancji chemicznych;
- bezpieczne gospodarowanie odpadami stałymi i ściekowymi, niebezpiecznymi i radioaktywnymi;
- zrównoważone gospodarowanie gruntami rolnymi;
- powstrzymanie niszczenia lasów;
- ochrona i zagospodarowanie zasobów wód słodkich;
- zachowanie różnorodności biologicznej (krajowe oceny różnorodności biologicznej, opracowanie strategii ich zachowania);
- przeciwdziałanie pustynnieniu i suszy;
- edukacja ekologiczna.

Agenda stała się priorytetowym dokumentem dla formułowania celów wszystkich dziedzin życia społeczno - gospodarczego, opartych na zasadzie zrównoważonego rozwoju. W oparciu o przyjęte w niej zasady organizowane są międzynarodowe i europejskie systemy wspierania rozwoju.

5.1.2. Uwarunkowania wspólnotowe

Program Ochrony Środowiska powinien być tworzony w oparciu o politykę ochrony środowiska Unii Europejskiej oraz politykę ekologiczną państwa. Najważniejsze przepisy międzynarodowe dotyczące tego zagadnienia zostały już ujęte w polskim prawie, pod postacią ustaw i rozporządzeń, regulujących prawne aspekty ochrony środowiska.

Podstawę Wspólnotowej Polityki Ochrony Środowiska stanowi VII Program Działań na Rzecz Ochrony Środowiska (7th European Action Plan, w skrócie EAP). Wskazuje on na konieczność zastosowania strategicznego podejścia do problemów środowiskowych. Takie podejście powinno wykorzystywać różne środki oraz instrumenty, aby regulować działania podejmowane przez przedsiębiorców, konsumentów, polityków i obywateli.

Plan wyznacza pięć priorytetowych kierunków działań strategicznych:

- poprawę wdrażania istniejącego prawodawstwa,
- uwzględnianie zagadnień dotyczących środowiska w innych politykach,
- współpracę z rynkami,
- angażowanie obywateli i zmienianie ich zachowania,
- uwzględnianie zagadnień dotyczących środowiska w decyzjach w zakresie planowania i zagospodarowania przestrzennego.

Ramy klimatyczno-energetyczne do roku 2030 obejmują cele unijne i cele polityczne na okres od 2021 do 2030 r. Kluczowe cele na 2030 r.:

- Co najmniej 40% redukcja emisji gazów cieplarnianych (od poziomów z 1990 r.);
- Co najmniej 32% udział energii odnawialnej;
- Co najmniej 32,5% poprawa efektywności energetycznej.

Cel 40% emisji gazów cieplarnianych jest realizowany przez unijny system handlu uprawnieniami do emisji, rozporządzenie w sprawie wspólnego wysiłku redukcyjnego z celami redukcji

emisji państw członkowskich oraz rozporządzenie w sprawie użytkowania gruntów, zmiany użytkowania gruntów i leśnictwa. W ten sposób wszystkie sektory przyczynią się do osiągnięcia celu 40%, zarówno poprzez redukcję emisji, jak i zwiększenie pochłaniania.

W ramach Europejskiego Zielonego Ładu Komisja zaproponowała we wrześniu 2020 r. podniesienie celu redukcji emisji gazów cieplarnianych do 2030 r., w tym emisji i pochłaniania, do co najmniej 55% w porównaniu z 1990 r. Komisja przyjrzała się działaniom wymagany we wszystkich sektorach, w tym zwiększonej efektywności energetycznej i energii odnawialnej, i rozpoczęła proces przygotowywania szczegółowych wniosków ustawodawczych do czerwca 2021 r. W celu wdrożenia i osiągnięcia zwiększonych ambicji. Umożliwi to UE przejście na gospodarkę neutralną dla klimatu i realizację zobowiązań wynikających z porozumienia paryskiego poprzez aktualizację jej wkładu ustalonego na szczeblu krajowym.

Dyrektywa Rady nr 85/337/EWG z dnia 27 czerwca 1985 r. w sprawie oceny skutków wywieranych przez niektóre przedsięwzięcia publiczne i prywatne na środowisko naturalne (dyrektywa OOS).

Dyrektywa nr 85/337/EWG dotyczy oceny oddziaływania wywieranego przez niektóre przedsięwzięcia publiczne i prywatne na środowisko. Innymi dokumentami o międzynarodowej randze i charakterze przestrzennym, stanowiącymi podstawę do formułowania celów ochrony środowiska w programach krajowych są konwencje międzynarodowe, sygnowane przez stronę polską, m.in.: Konwencja Ramsarska o obszarach wodno - błotnych z 1971 r. ze zmianami w Paryżu (1982 r.) i Regina (1987 r.), Konwencja Genewska w sprawie transgranicznego zanieczyszczenia powietrza na dalekie odległości z 1979 r. wraz z II protokołem siarkowym z 1994 r. (Oslo), Konwencja Berneńska o ochronie dzikiej fauny i flory europejskiej oraz ich siedlisk naturalnych z 1979 r., Protokół Montrealski w sprawie substancji zubażających warstwę ozonową z 1987 r. wraz z poprawkami londyńskim (1990 r.), wiedeńskimi (1992 r.), Ramowa Konwencja Narodów Zjednoczonych w sprawie zmian klimatu z Rio de Janeiro, 1992 r., Konwencja ONZ o ochronie różnorodności biologicznej z Rio de Janeiro, 1992 r. Ramowa Konwencja Narodów Zjednoczonych w sprawie zmian klimatu z Kioto, 1997 r. wraz z Protokołem.

Dyrektywa Parlamentu Europejskiego i Rady nr 2001/42/WE z dnia 27 czerwca 2001 r. w sprawie oceny wpływu niektórych planów i programów na środowisko (dyrektywa SOOŚ).

Celem Dyrektywy nr 2001/42/WE „jest zapewnienie wysokiego poziomu ochrony środowiska i przyczynienie się do uwzględniania aspektów środowiskowych w przygotowaniu i przyjmowaniu planów i programów w celu wspierania stałego rozwoju, poprzez zapewnienie, że zgodnie z niniejszą dyrektywą dokonywana jest ocena wpływu na środowisko niektórych planów i programów, które potencjalnie mogą powodować znaczący wpływ na środowisko”.

5.1.3. Krajowa Strategia Rozwoju Regionalnego 2030 (KSRR2030)

Cele Krajowej Strategii Rozwoju Regionalnego 2030 (KSRR)

Celem głównym Krajowej Strategii Rozwoju Regionalnego 2030 (KSRR2030) jest efektywne wykorzystanie wewnętrznych potencjałów terytoriów i ich specjalizacji dla osiągania zrównoważonego rozwoju kraju, co tworzyć będzie warunki do wzrostu dochodów mieszkańców Polski przy jednoczesnym osiągnięciu spójności w wymiarze społecznym, gospodarczym, środowiskowym i przestrzennym. Dookreśla on zatem II cel szczegółowy SOR – Rozwój społecznie wrażliwy i terytorialnie zrównoważony. Cel główny polityki regionalnej do roku 2030 będzie realizowany w oparciu o trzy uzupełniające się cele szczegółowe:

- Cel szczegółowy I: Zwiększenie spójności rozwoju kraju w wymiarze społecznym, gospodarczym, środowiskowym i przestrzennym;
- Cel szczegółowy II: Wzmacnianie regionalnych przewag konkurencyjnych;

- Cel szczegółowy III: Podniesienie jakości zarządzania i wdrażania polityk ukierunkowanych terytorialnie.

5.1.4. Polityka ekologiczna Państwa (PEP2030)

Cele Polityki Ekologicznej Państwa 2030 (PEP2030)

Celem głównym Polityki Ekologicznej Państwa 2030 (PEP2030) jest rozwój potencjału środowiska na rzecz obywateli i przedsiębiorców, który odpowiada wprost celowi z obszaru „Środowisko” w Strategii na rzecz Odpowiedzialnego Rozwoju (SOR). PEP2030 doprecyzowuje zapisy SOR i przedstawia praktyczne rozwiązania dla poszczególnych kierunków interwencji.

Ujęto je w trzech celach środowiskowych, dodatkowo wspieranych przez dwa cele horyzontalne:

- Cel szczegółowy I: Środowisko i zdrowie. Poprawa jakości środowiska i bezpieczeństwa ekologicznego;
- Cel szczegółowy II: Środowisko i gospodarka. Zrównoważone gospodarowanie zasobami środowiska;
- Cel szczegółowy III: Środowisko i klimat. Łagodzenie zmian klimatu i adaptacja do nich oraz zarządzanie ryzykiem klęsk żywiołowych;
- 2 cele horyzontalne: (1) Środowisko i edukacja. Rozwijanie kompetencji (wiedzy, umiejętności i postaw) ekologicznych społeczeństwa, (2) Środowisko i administracja. Poprawa efektywności funkcjonowania instrumentów ochrony środowiska.

5.1.5. Polityka energetyczna Polski do 2040 roku (PEP2040)

Cele Polityki Energetycznej Polski do 2040 r. (PEP2040)

Celem Polityki Energetycznej Polski do 2040 r. (PEP2040) jest bezpieczeństwo energetyczne - przy zapewnieniu konkurencyjności gospodarki, efektywności energetycznej i zmniejszenia oddziaływania sektora energii na środowisko - biorąc pod uwagę optymalne wykorzystanie własnych zasobów energetycznych. Cel główny doprecyzowuje osiem kierunków polityki podzielonych na obszary i dodatkowo uszczegółowionych przez dwanaście projektów strategicznych. Stanowią one rozszerzenie listy projektów Strategii na rzecz Odpowiedzialnego Rozwoju z obszaru „Energia”.

- Kierunek 1: Optymalne wykorzystanie własnych surowców energetycznych;
- Kierunek 2: Rozbudowa infrastruktury wytwórczej i sieciowej energii elektrycznej;
- Kierunek 3: Dywersyfikacja dostaw i rozbudowa infrastruktury sieciowej gazu ziemnego, ropy naftowej oraz paliw ciekłych;
- Kierunek 4: Rozwój rynków energii;
- Kierunek 5: Wdrożenie energetyki jądrowej;
- Kierunek 6: Rozwój odnawialnych źródeł energii;
- Kierunek 7: Rozwój ciepłownictwa i kogeneracji;
- Kierunek 8: Poprawa efektywności energetycznej gospodarki.

5.1.6. Strategia na Rzecz Odpowiedzialnego Rozwoju do roku 2020 z perspektywą do 2030 r. (SOR)

Celem głównym SOR jest tworzenie warunków dla wzrostu dochodów mieszkańców Rzeczypospolitej Polskiej przy jednoczesnym wzroście spójności w wymiarze społecznym, ekonomicznym, środowiskowym i terytorialnym. Jednym z kluczowych czynników wpływających na realizację tego celu jest zapewnienie skutecznie działającego państwa i instytucji służących wzrostowi

oraz włączeniu społecznemu i gospodarczemu, m.in. dzięki cyfrowemu rozwojowi kraju. Podstawowe założenia transformacji cyfrowej państwa zostały wyrażone w ramach celu szczegółowego III SOR Skuteczne państwo i instytucje służące wzrostowi oraz włączeniu społecznemu i gospodarczemu, w zakresie obszaru „E-państwo” (kierunek interwencji: Budowa i rozwój e-administracji – orientacja administracji państwa na usługi cyfrowe), jak również w jednym z obszarów wspomagających proces rozwoju kraju – „Cyfryzacji”.

5.1.7. Strategia Produktywności 2030 (SP2030)

Cele Strategii Produktywności 2030 (SP2030)

Celem głównym Strategii Produktywności 2030 (SP2030) jest wzrost produktywności w warunkach gospodarki niskoemisyjnej, o obiegu zamkniętym i opartej na danych. Strategia przewiduje realizację założeń wskazanych w trzech celach szczegółowych SOR, czemu służyć mają działania zaprojektowane w ramach siedmiu obszarów interwencji, wraz z przypisanymi do nich celami szczegółowymi:

- Obszar I. Zasoby naturalne (ziemia i surowce): (a) Wzrost wydajności surowcowej gospodarki, (b) Wzrost wykorzystania surowców odnawialnych i biomasy w gospodarce;
- Obszar II. Praca i kapitał ludzki: (a) Szybki rozwój praktycznego kształcenia przez całe życie, (b) Przygotowanie kompetentnych kadr na potrzeby scyfryzowanej gospodarki;
- Obszar III. Inwestycje (kapitał trwały i finansowy): (a) Trwałe zwiększenie stopy inwestycji prywatnych, (b) Automatyzacja, robotyzacja i cyfryzacja przedsiębiorstw;
- Obszar IV. Organizacja i instytucje: (a) Podniesienie jakości zarządzania w przedsiębiorstwach i instytucjach publicznych, (b) Stymulowanie mechanizmów współpracy pomiędzy podmiotami gospodarczymi;
- Obszar V. Wiedza: Wzrost intensywności wykorzystania wiedzy i nowych technologii w gospodarce;
- Obszar VI. Dane: Szybki rozwój algorytmicznej gospodarki opartej na danych;
- Obszar VII. Umieźdzynarodowienie: (a) Zwiększenie liczby eksporterów, w szczególności na rynki pozaeuropejskie, (b) Zwiększenie eksportu towarów w obszarze wysokich technologii i kanałami e-commerce.

5.1.8. Strategia Rozwoju Kapitału Ludzkiego 2030 roku (SRKL2030)

Cele Strategii Rozwoju Kapitału Ludzkiego 2030 (SRKL2030)

Celem głównym Strategii Rozwoju Kapitału Ludzkiego (SRKL) jest wzrost kapitału ludzkiego i spójności społecznej w Polsce. Odpowiada to celowi szczegółowemu II Strategii na rzecz Odpowiedzialnego Rozwoju (SOR): Rozwój społecznie wrażliwy i terytorialnie zrównoważony, przede wszystkim w obszarze „Spójność społeczna”. Cel nawiązuje także do zagadnień wymienionych w ramach obszaru horyzontalnego SOR „Kapitału ludzki i społeczny”.

Strategia Rozwoju Kapitału Ludzkiego 2030 wyznacza ponadto cztery cele szczegółowe:

- Cel szczegółowy 1: Podniesienie poziomu kompetencji oraz kwalifikacji obywateli, w tym cyfrowych;
- Cel szczegółowy 2: Poprawa zdrowia obywateli oraz efektywności systemu opieki zdrowotnej;
- Cel szczegółowy 3: Wzrost i poprawa wykorzystania potencjału kapitału ludzkiego na rynku pracy;
- Cel szczegółowy 4: Redukcja ubóstwa i wykluczenia społecznego oraz poprawa dostępu do usług świadczonych w odpowiedzi na wyzwania demograficzne.

5.1.9. Strategia Rozwoju Kapitału Społecznego 2030 (SRKS2030)

Cele Strategii Rozwoju Kapitału Społecznego 2030 (SRKS)

Cel główny Strategii Rozwoju Kapitału Społecznego 2030 (SRKS2030) stanowi wzrost jakości życia społecznego i kulturalnego Polaków, który odnosi się do zagadnień jednego z obszarów wpływających na osiągnięcie celów SOR: Kapitał ludzki i społeczny. Jest on również powiązany z realizacją działań wskazanych w poszczególnych obszarach dla wszystkich trzech celów szczegółowych Strategii na rzecz Odpowiedzialnego Rozwoju.

Cel główny SRKS doprecyzowują trzy cele szczegółowe:

- Cel szczegółowy 1: Zwiększenie zaangażowania obywateli w życie publiczne;
- Cel szczegółowy 2: Wzmacnianie roli kultury w budowaniu tożsamości i postaw obywatelskich;
- Cel szczegółowy 3: Zwiększenie wykorzystania potencjału kulturowego i kreatywnego dla rozwoju.

5.1.10. Strategia Sprawne i Nowoczesne Państwo 2030 (SSiNP2030)

Celem głównym Strategii Sprawne i Nowoczesne Państwo 2030 (SSiNP) jest sprawne i nowoczesne państwo służące obywatelom, środowisku oraz gospodarce. SSiNP wskazuje zasady udostępnienia szerokiego zakresu usług administracji publicznej drogą elektroniczną oraz wykorzystania zestandaryzowanych i interoperacyjnych rozwiązań informatycznych we wszystkich dziedzinach funkcjonowania państwa.

5.1.11. Strategia Zrównoważonego Rozwoju Wsi, Rolnictwa i Rybactwa 2030 (SZRWIR2030)

Celem głównym Strategii Zrównoważonego Rozwoju Wsi, Rolnictwa i Rybactwa 2030 (SZRWIR 2030) jest rozwój gospodarczy wsi umożliwiający trwały wzrost dochodów jej mieszkańców przy minimalizacji rozwarstwienia ekonomicznego, społecznego i terytorialnego oraz poprawie stanu środowiska naturalnego.

SZRWRIR 2030 będzie realizowała założenia Strategii na rzecz Odpowiedzialnego Rozwoju do roku 2020 (z perspektywą do 2030 r.) przez działania w ramach:

- Celu szczegółowego I. Zwiększenie opłacalności produkcji rolnej i rybackiej;
- Celu szczegółowego II. Poprawa jakości życia, infrastruktury i stanu środowiska;
- Celu szczegółowego III. Rozwój przedsiębiorczości, pozarolniczych miejsc pracy i aktywnego społeczeństwa.

A także trzech obszarów wpływające na realizację celów strategii: (1) Sprawne zarządzanie rozwojem, (2) Stabilne finansowanie rozwoju, (3) Trwała zdolność kreacji i uczenia się.

5.1.12. Strategia Zrównoważonego Rozwoju Transportu do 2030 r. (SZRT2030)

Cele Strategii Zrównoważonego Rozwoju Transportu do 2030 r. (SZRT2030)

Cel główny Strategii Zrównoważonego Rozwoju Transportu do 2030 r. (SZRT2030) stanowi zwiększenie dostępności transportowej oraz poprawa bezpieczeństwa uczestników ruchu i efektywności sektora transportowego poprzez tworzenie spójnego, zrównoważonego, innowacyjnego i przyjaznego użytkownikowi systemu transportowego w wymiarze krajowym, europejskim i globalnym. Nawiązuje on jednocześnie do celu wyznaczonego dla obszaru „Transport” w Strategii na rzecz Odpowiedzialnego Rozwoju (SOR), którym będzie zwiększenie dostępności transportowej oraz

poprawa warunków świadczenia usług związanych z przewozem towarów i pasażerów. Cel główny doprecyzowują kierunki interwencji, uwzględniające również zapisy SOR:

- Kierunek interwencji 1: budowa zintegrowanej, wzajemnie powiązanej sieci transportowej służącej konkurencyjnej gospodarce;
- Kierunek interwencji 2: poprawa sposobu organizacji i zarządzania systemem transportowym;
- Kierunek interwencji 3: zmiany w indywidualnej i zbiorowej mobilności;
- Kierunek interwencji 4: poprawa bezpieczeństwa uczestników ruchu oraz przewożonych towarów;
- Kierunek interwencji 5: ograniczanie negatywnego wpływu transportu na środowisko;
- Kierunek interwencji 6: poprawa efektywności wykorzystania publicznych środków na przedsięwzięcia transportowe.

5.1.13. Krajowy plan gospodarki odpadami 2028

Krajowy plan gospodarki odpadami 2028 stanowi aktualizację KPGO 2022. KPGO 2028, został opracowany na podstawie hierarchii sposobów postępowania z odpadami oraz celów określonych w dyrektywach Parlamentu Europejskiego w zakresie ciągłego ulepszania zasad gospodarki odpadami, z uwzględnieniem cyklu życia produktu, tak aby stworzyć gospodarkę o rzeczywiście zamkniętym obiegu.

Przepisy UE i krajowe wprowadziły następującą hierarchię sposobów postępowania z odpadami:

- 1) ZPO (zapobieganie powstawaniu odpadów);
- 2) przygotowanie do ponownego użycia;
- 3) recykling;
- 4) inne procesy odzysku;
- 5) unieszkodliwianie.

Zgodnie z wymaganiami określonymi w ustawie o odpadach, dotyczącymi zakresu planów gospodarki odpadami, KPGO 2028 zawiera m.in.:

- 1) analizę aktualnego stanu gospodarki odpadami w kraju, z uwzględnieniem transgranicznego przemieszczania odpadów, w tym informacje na temat:
 - a) rodzajów, ilości i źródła powstawania odpadów,
 - b) rodzajów i ilości odpadów poddawanych poszczególnym procesom odzysku,
 - c) rodzajów i ilości odpadów poddawanych poszczególnym procesom unieszkodliwiania,
 - d) istniejących systemów gospodarowania odpadami, w tym również zbierania odpadów,
 - e) rodzajów, rozmieszczenia i mocy przerobowej instalacji do odzysku i unieszkodliwiania odpadów, w tym rozwiązań dotyczących olejów odpadowych, odpadów niebezpiecznych, odpadów komunalnych, odpadów zawierających znaczne ilości surowców najistotniejszych z ekonomicznego punktu widzenia, których dostawy są obciążone wysokim ryzykiem, zwanych dalej „surowcami krytycznymi”, oraz innych strumieni odpadów,
 - f) problemów w zakresie gospodarki odpadami,
 - g) środków na rzecz zwalczania zaśmiecania środowiska lądowego i morskiego oraz przeciwdziałania temu zaśmiecaniu i usuwaniu wszystkich rodzajów odpadów,
- 2) prognozę zmian w zakresie gospodarki odpadami w perspektywie do 2040 r., w tym zmian wynikających z przyczyn demograficznych i gospodarczych,
- 3) przyjęte cele w zakresie gospodarki odpadami, a także wskazanie kierunków działań w zakresie zapobiegania powstawaniu odpadów oraz kształtowania systemu gospodarki odpadami,
- 4) rozwiązania dotyczące odpadów zawierających znaczne ilości surowców krytycznych,
- 5) Krajowy program zapobiegania powstawaniu odpadów (KPZPO), w tym Krajowy program zapobiegania powstawaniu odpadów żywności,
- 6) harmonogram realizacji zadań wynikających z przyjętych kierunków działań, określenie

wykonawców i źródła finansowania zadań,

7) wskaźniki dla monitorowania i oceny realizacji założonych celów.

Istotą KPGO 2028 jest określenie działań niezbędnych do zapewnienia zintegrowanej gospodarki odpadami w kraju w sposób, który zapewnia ochronę środowiska, z uwzględnieniem obecnych i przyszłych możliwości i uwarunkowań ekonomicznych oraz poziomu technologicznego istniejącej infrastruktury.

Główne cele wskazane w dokumencie to m.in.:

- 1) szeroko pojęte ZPO, ze szczególnym uwzględnieniem ZPO żywności;
- 2) wspieranie działań w zakresie ponownego użycia produktu;
- 3) dążenie do 55% dla 2025 r. i 65% dla 2035 r. poziomu recyklingu i przygotowania do ponownego użycia papieru, metali, tworzyw sztucznych i szkła pochodzących ze strumieni odpadów komunalnych;
- 4) minimalizacja składowanych odpadów do poziomu 30% w 2025 r. i 10% w 2035 r.;
- 5) utrzymanie dotychczasowego trendu w zakresie celu dotyczącego zmniejszenia ilości odpadów komunalnych ulegających biodegradacji kierowanych na składowiska tak, aby nie było składowanych więcej niż 35% masy tych odpadów w stosunku do masy wytworzonych w 1995 r.;
- 6) zapewnienie utrzymania poziomów wydajności recyklingu zużytych baterii i akumulatorów;
- 7) osiągnięcie odpowiedniego poziomu odzysku i recyklingu odpadów powstających z produktów, m.in. odpadów opakowaniowych, zużytych opon, olejów odpadowych;
- 8) dokończenie likwidacji mogilników zawierających przeterminowane ŚOR i inne odpady niebezpieczne;
- 9) zwiększenie udziału odpadów poddawanych procesom odzysku;
- 10) zwiększenie świadomości społeczeństwa w zakresie zapobiegania powstawaniu odpadów oraz postępowania z odpadami.

Przedstawione w KPGO 2028 cele i zadania dotyczą lat 2023–2028, zaś perspektywicznie obejmują okres do 2035 r. Do osiągnięcia celów założonych w KPGO 2028 określono odpowiednie środki, takie jak działania edukacyjno-informacyjne dotyczące zapobiegania powstawaniu odpadów (ZPO) i dotyczące przeciwdziałaniu zaśmiecaniu, wspieranie rozwoju infrastruktury do ZPO i recyklingu odpadów, ocenę potrzeby stworzenia dodatkowej infrastruktury dotyczącej ZPO oraz recyklingu, wspieranie badań w zakresie nowych technologii z zakresu ZPO oraz gospodarowania odpadami, rekomendowane działania dotyczące surowców krytycznych oraz służące przeciwdziałaniu zaśmiecaniu środowiska morskiego i lądowego.

W KPGO 2028 przedstawiono zapotrzebowanie na inwestycje w zakresie zagospodarowania odpadów komunalnych oraz informację o źródłach dochodów dostępnych w celu pokrycia kosztów eksploatacji i utrzymania infrastruktury zagospodarowania odpadów.

KPGO 2028 wpisuje się w dwa strategiczne dokumenty przyjęte na poziomie Unii Europejskiej, tj.: Strategia na rzecz Odpowiedzialnego Rozwoju (SOR) oraz „Polityka ekologiczna państwa 2030 – strategia rozwoju w obszarze środowiska i gospodarki wodnej” (PEP2030). Kluczowym przesłaniem obu jest dążenie do postrzegania odpadów jako źródła zasobów i zmiana gospodarki odpadami w kierunku gospodarki o obiegu zamkniętym.

5.1.14. Krajowy program oczyszczania ścieków komunalnych

Podstawowym instrumentem wdrożenia postanowień dyrektywy 91/271/EWG z dnia 21 maja 1991 roku dotyczącej oczyszczania ścieków komunalnych jest Krajowy program oczyszczania ścieków komunalnych. Celem Programu, przez realizację ujętych w nim inwestycji, jest ograniczenie zrzutów niedostatecznie oczyszczanych ścieków, a co za tym idzie – ochrona środowiska wodnego przed ich niekorzystnymi skutkami. KPOŚK jest dokumentem strategicznym, w którym oszacowano potrzeby

i określono działania na rzecz wyposażenia aglomeracji, o RLM większej od 2 000, w systemy kanalizacyjne i oczyszczalnie ścieków komunalnych.

Zgodnie z art. 96 ustawy Prawo wodne, KPOŚK podlega okresowej aktualizacji przynajmniej raz na cztery lata. VI Aktualizacja KPOŚK miała miejsce w 2022 roku.

5.1.15. Program ochrony środowiska Województwa Pomorskiego 2030

Program ochrony środowiska Województwa Pomorskiego 2030 jest aktualizacją Programu ochrony środowiska Województwa Pomorskiego na lata 2018-2021 z perspektywą do roku 2025. Aktualizacja jest przede wszystkim diagnozą zmian jakie zaszły w środowisku województwa oraz weryfikacją celów i kierunków działań określonych w poprzednim Programie. Stanowi uzupełnienie lub zmodyfikowanie działań programowych na dalsze lata spowodowane zmianami jakie zaszły w środowisku województwa i stanem aktualnym. Program ustala także nowy harmonogram realizacji zadań.

Na podstawie zebranych informacji o stanie środowiska województwa pomorskiego zweryfikowano dotychczasowe cele ochrony środowiska dla województwa oraz kierunki interwencji i zadania w 10 obszarach interwencji:

- (1) klimat i jakość powietrza,
- (2) zagrożenia hałasem,
- (3) pola elektromagnetyczne,
- (4) gospodarowanie wodami,
- (5) gospodarka wodno-ściekowa,
- (6) zasoby geologiczne,
- (7) gleby,
- (8) gospodarka odpadami i zapobieganie powstawaniu odpadów,
- (9) zasoby przyrodnicze,
- (10) zagrożenia poważnymi awariami.

Wdrażanie POŚ podlegać powinno regularnej ocenie w zakresie:

- stopnia realizacji przyjętych celów,
- stopnia wykonania przedsięwzięć,
- oceny rozbieżności pomiędzy przyjętymi celami i działaniami, a ich wykonaniem,
- analizy przyczyn tych rozbieżności.

5.1.16. Strategia Rozwoju Województwa Pomorskiego 2030

Strategia wskazuje trzy cele strategiczne (CS), mające charakter ogólny i określające pożądane stany docelowe w ujęciu problemowym. Są one zoperacjonalizowane przez 12 celów operacyjnych (CO).

TRWAŁE BEZPIECZEŃSTWO

- 1.1 Bezpieczeństwo środowiskowe,
- 1.2 Bezpieczeństwo energetyczne,
- 1.3 Bezpieczeństwo zdrowotne,
- 1.4 Bezpieczeństwo cyfrowe.

OTWARTA WSPÓLNOTA REGIONALNA

- 2.1 Fundamenty edukacji,
- 2.2 Wrażliwość społeczna,
- 2.3 Kapitał społeczny,
- 2.4 Mobilność.

ODPORNĄ GOSPODARKĄ

- 3.1 Pozycja konkurencyjna,
- 3.2 Rynek pracy,
- 3.3 Oferta turystyczna i czasu wolnego,
- 3.4 Integracja z globalnym systemem transportowym.

5.1.17. Plan Zagospodarowania Przestrzennego Województwa Pomorskiego

Punktem wyjścia dla określenia polityki przestrzennej województwa było zdefiniowanie zasadniczej roli i funkcji Planu, jako dokumentu długookresowego w systemie planowania strategicznego i programowania rozwoju województwa.

Analiza roli obowiązującego PZPWP (2009) wskazała, że w nowych uwarunkowaniach systemowych programowania rozwoju, w ciągłej grze o przestrzeń, której celem jest osiągnięcie rozwoju zrównoważonego, prowadzącego do spójnego i jednoczesnego tworzenia łańcuchów: społecznego, ekonomicznego, środowiskowego (przyrodniczo-kulturowego) i przestrzennego, konieczne jest przyjęcie odmiennej od dotychczasowej roli Planu, jako Planu rzeczywistej realizacji i koordynacji.

PZPWP, jako Plan rzeczywistej realizacji i koordynacji wyróżnia się tym, że:

1) określa:

a) wizję zagospodarowania przestrzennego województwa - pożądaną strukturę funkcjonalno-przestrzenną województwa, z punktu widzenia strategicznych, długofalowych celów rozwoju kraju, określonych w DSRK 2030 i KPZK 2030 oraz celów rozwoju województwa określonych w SRWP 2020,

b) politykę przestrzenną – poprzez przyjęte cele, kierunki polityki przestrzennego zagospodarowania województwa, zasady zagospodarowania przestrzennego (określające sposób realizacji kierunków) oraz działania i przedsięwzięcia polityki przestrzennej służące realizacji kierunków, podporządkowane wizji zagospodarowania przestrzennego województwa,

c) realny z punktu widzenia uwarunkowań prawnych, partnerski z punktu widzenia zaangażowania samorządu województwa w proces kształtowania polityki przestrzennej na poziomie lokalnym, innowacyjny z punktu widzenia metod i technik kształtowania i prowadzenia polityki przestrzennej oraz skuteczny i efektywny z punktu widzenia problemów i wyzwań kształtowania przestrzeni województwa systemem jego realizacji,

2) polityka przestrzenna w nim zawarta pełni 2 nadrzędne w stosunku do programów rozwoju funkcje:

a) informacyjna – polegająca na uwzględnianiu wynikających ze zbiektywizowanej analizy i oceny cech, właściwości i rozmieszczenia potencjałów terytorialnych, przestrzennych uwarunkowań prowadzenia polityki rozwoju,

b) ukierunkowująca – polegająca na dążeniu do optymalizacji rozmieszczenia w przestrzeni inwestycji strukturalnych, w tym inwestycji celu publicznego o znaczeniu ponadlokalnym w sposób zgodny z zasadami zagospodarowania przestrzennego województwa.

5.1.18. Program ochrony środowiska przed hałasem dla województwa pomorskiego

Program ochrony środowiska przed hałasem dla województwa pomorskiego (POH Pomorskie) stanowi istotny element długookresowej polityki w zakresie ochrony przed hałasem. Celem programu jest określenie działań ograniczających poziom hałasu w środowisku oraz poprawa klimatu akustycznego, w następstwie której polepszy się jakość życia, snu, a także zdrowie mieszkańców województwa poprzez redukcję hałasu i jego szkodliwych skutków. Dokument zawiera podsumowanie stanu klimatu akustycznego na terenie województwa pomorskiego wraz z określeniem działań naprawczych oraz obszarów, na które trzeba zwrócić szczególną uwagę przy planowaniu kolejnych inwestycji w strategii długofalowej. W ramach POH Pomorskie określono:

- działania w zakresie ochrony przed hałasem planowane do podjęcia w ciągu 5 lat licząc od roku uchwalenia Programu tj. w latach 2024-2029,
- długofalową strategię ukierunkowaną na określenie i realizację celów w zakresie ochrony przed hałasem.

Zgodnie z art. 119a ustawy Prawo ochrony środowiska (ustawa Poś) organem zobowiązanym do opracowania POH jest Marszałek Województwa Pomorskiego.

Podstawą do opracowania POH Pomorskie są strategiczne mapy hałasu (SMH) sporządzone w roku 2022 przez podmioty do tego zobligowane i przekazane do Marszałka Województwa Pomorskiego. Dokumenty te zestawiono w tabeli poniżej.

5.2. Cele i zadania wynikające z oceny stanu środowiska

Podstawą do opracowania kierunków interwencji oraz zadań na lata 2024-2031, t.j. konkretnych przedsięwzięć mających priorytet w skali gminy, są cele średniookresowe wskazane w poprzednich rozdziałach dotyczących poszczególnych komponentów środowiska oraz polityka finansowa gminy, gdyż to ona w głównej mierze decyduje o zasadności oraz sposobie realizacji danego zadania.

Podczas wyznaczania zadań inwestycyjnych kierowano się potrzebami wynikającymi z konieczności poprawy jakości środowiska na omawianym obszarze, a także zamierzeniami strategicznymi gminy Kaliska.

Lista przedsięwzięć przeznaczonych do realizacji w latach 2024–2031 została przedstawiona w poniższych tabelach. Ważnym jest, aby podkreślić, iż zaproponowana lista przedsięwzięć nie blokuje możliwości realizacji innych, charakteryzujących się mniejszym jednostkowym efektem. Oznacza to możliwość realizacji przedsięwzięć nie wskazanych w poniższej tabeli, ale mieszczących się w ramach wyznaczonych celów średniookresowych.

Tabela 28. Cele, kierunki interwencji oraz zadania.

Obszar interwencji	Cel	Wskaźnik			Kierunek interwencji	Zadania	Podmiot odpowiedzialny	Ryzyka
		Nazwa (+źródło danych)	Wartość bazowa	Wartość docelowa				
OCHRONA PRZYRODY	ZACHOWANIE WALORÓW I ZASOBÓW PRZYRODNICZYCH	Liczba lokalizacji, gdzie wykonano nowe nasadzenia (szt.) (Urząd Gminy w Kaliskach)	0	Wzrost liczby lokalizacji nowych nasadzeń	Rozwój obszarów zieleni oraz utrzymanie terenów już istniejących	Nasadzenia roślinności w szczególności miododajnej	Gmina Kaliska	Nagła, nieprzewidziana sytuacja, niewystarczające środki finansowe
		Liczba lokalizacji, gdzie dokonano rewaloryzacji (szt.) (Urząd Gminy w Kaliskach)	0	Wzrost liczby lokalizacji rewaloryzacji	Rozwój obszarów zieleni oraz utrzymanie terenów już istniejących	Rewaloryzacja terenów zieleni	Gmina Kaliska	Nagła, nieprzewidziana sytuacja, niewystarczające środki finansowe
		Liczba pomników przyrody w ewidencji (szt.) (Centralny rejestr form ochrony przyrody/Urząd Gminy w Kaliskach)	2	Wzrost liczby pomników przyrody w ewidencji	Rozwój obszarów zieleni oraz utrzymanie terenów już istniejących	Prowadzenie ewidencji pomników przyrody	Centralny rejestr form ochrony przyrody/Gmina Kaliska	Nagła, nieprzewidziana sytuacja, niewystarczające środki finansowe
		Liczba drzew objętych zabiegami pielęgnacyjnymi	b.d.	100%	Rozwój obszarów zieleni oraz utrzymanie terenów już istniejących	Rewaloryzacja terenów zieleni	Gmina Kaliska	Nagła, nieprzewidziana sytuacja, niewystarczające środki finansowe
		Liczba przeprowadzonych kampanii społecznych	b.d.	20	Rozwój obszarów zieleni oraz utrzymanie terenów już istniejących	Prowadzenie kampanii społecznych na rzecz ochrony zasobów przyrody	Gmina Kaliska	Nagła, nieprzewidziana sytuacja, niewystarczające środki finansowe
		Liczba utworzonych zieleńców	b.d.	5	Rozwój obszarów zieleni oraz utrzymanie terenów już istniejących	Rozwój terenów zieleni	Gmina Kaliska	Nagła, nieprzewidziana sytuacja, niewystarczające środki finansowe
					Zachowanie lub przywracanie	Obejmowanie ochroną prawną nowych obszarów	Gmina Kaliska	Niewystarczające środki finansowe

Obszar interwencji	Cel	Wskaźnik			Kierunek interwencji	Zadania	Podmiot odpowiedzialny	Ryzyka
		Nazwa (+źródło danych)	Wartość bazowa	Wartość docelowa				
					właściwego stanu siedlisk i gatunków	i obiektów szczególnie cennych pod względem przyrodniczym i krajobrazowym		
						Identyfikowanie, dokumentowanie i waloryzacja przyrodnicza terenów pełniących funkcję ekologiczną	Gmina Kaliska	Niewystarczające środki finansowe
						Wprowadzanie i utrzymanie reżimów zagospodarowania służących ochronie cennych ekosystemów jezior lobeliowych, torfowisk wysokich oraz żyznych mechowisk	Gmina Kaliska	Niewystarczające środki finansowe
						Zachowanie obszarów, siedlisk i obiektów przyrodniczych szczególnie cennych, reprezentatywnych dla regionu, reprezentujących krajobraz nadmorski, pojezierny, dolin rzecznych i równin zalewowych	Gmina Kaliska	Niewystarczające środki finansowe

Obszar interwencji	Cel	Wskaźnik			Kierunek interwencji	Zadania	Podmiot odpowiedzialny	Ryzyka
		Nazwa (+źródło danych)	Wartość bazowa	Wartość docelowa				
LASY	OCHRONA LASÓW I UTRZYMANIE ODPOWIEDNIEGO POZIOMU LESISTOŚCI	Powierzchnia nowo zalesionych terenów w ha	0	wzrost powierzchni nowo zalesionych terenów	Zwiększenie lesistości	Zalesianie terenów o niskich klasach bonitacyjnych gleb i gruntów porolnych.	właściciele prywatni, zarządcy lasów stanowiących własność Skarbu Państwa i zarządcy lasów publicznych	Nagła, nieprzewidziana sytuacja, niewystarczające środki finansowe
GLEBY	OCHRONA PRZED DEGRADACJĄ GLEB	Wyniki oceny chemizmu gleb (GIOŚ)	b.d.	Wyniki parametrów chemizmu gleb w normie	Poprawa jakości gleb w tym użytkowanych w celach rolniczych	Zapobieganie zanieczyszczeniu m gleb, zwłaszcza środkami ochrony roślin i metalami ciężkimi	Urząd Marszałkowski, PODR, Właściciele gospodarstw rolnych	Brak efektów prowadzonych działań
		Powierzchnia gleb zrehabilitowanych (ha)	0	wzrost powierzchni gleb zrehabilitowanych	Zwiększenie jakości gleb	Rekultywacja gleb zdegradowanych	właściciele gruntów, przedsiębiorcy	Nagła, nieprzewidziana sytuacja, niewystarczające środki finansowe
		Liczba szkoleń w zakresie bezpiecznego stosowania nawozów i środków ochrony roślin	b.d.	30	Poprawa jakości gleb w tym użytkowanych w celach rolniczych	Zapobieganie zanieczyszczeniu m gleb, zwłaszcza środkami ochrony roślin	PODR, Gmina Kaliska	Nagła, nieprzewidziana sytuacja, niewystarczające środki finansowe
SUROWCE NATURALNE I ICH EKSPLOATACJA	OCHRONA ZASOBÓW ŻŁÓŻ KOPALIN	Powierzchnia terenów zrehabilitowanych (ha lub km ²)	0	Wzrost powierzchni terenów	Racjonalne gospodarowanie zasobami	Identyfikacja potencjalnych źródeł zanieczyszczeń powierzchni ziemi, aktualizacja wykazu historycznych zanieczyszczeń ziemi	Gmina Kaliska	Niewystarczające środki finansowe
						Prowadzenie rekultywacji na terenach	Gmina Mieszkańcy Gminy	Niewystarczające środki finansowe, brak efektów

Obszar interwencji	Cel	Wskaźnik			Kierunek interwencji	Zadania	Podmiot odpowiedzialny	Ryzyka
		Nazwa (+źródło danych)	Wartość bazowa	Wartość docelowa				
		(Urząd Gminy w Kaliskach)		zrekultywowanych		poeksploatacyjnych w celu przywrócenia wartości przyrodniczych	Przedsiębiorcy	prowadzonych działań
		Wielkość niekoncesjonowanej eksploatacji surowców mineralnych (t) (Urząd Gminy w Kaliskach)	b.d.	mniejsza od wartości bazowej		Zapobieganie niekoncesjonowanej eksploatacji surowców mineralnych	Gmina Kaliska Starosta Starogardzki, WIOŚ Okręgowy Urząd Górniczy	Nagła, nieprzewidziana sytuacja, niewystarczające środki finansowe
						Wprowadzanie do mpzp zapisów dotyczących ochrony złóż	Gmina Kaliska	Nagła, nieprzewidziana sytuacja, niewystarczające środki finansowe
WODY	DOBRY STAN WÓD POWIERZCHNIOWYCH	Stan jakości wód powierzchniowych	zły	Dobry	Zrównoważone gospodarowanie zasobami wodnymi	Konserwacja systemów melioracji, ograniczenie wpływu rolnictwa na wody przez racjonalne nawożenie, kontrola podmiotów gospodarczych	Gmina Kaliska, Mieszkańcy Gminy Kaliska WIOŚ Państwowe Gospodarstwo Wodne Wody Polskie	Niewystarczające środki finansowe, Nagła, nieprzewidziana sytuacja
		Liczba pobranych próbek	b.d.	większa od wartości bazowej		Monitorowanie cieków wodnych i jezior	Państwowe Gospodarstwo Wodne Wody Polskie, Główny Inspektorat Ochrony Środowiska, Państwowa Inspekcja	Niewystarczające środki finansowe, Nagła, nieprzewidziana sytuacja

Obszar interwencji	Cel	Wskaźnik			Kierunek interwencji	Zadania	Podmiot odpowiedzialny	Ryzyka
		Nazwa (+źródło danych)	Wartość bazowa	Wartość docelowa				
						Sanitarna (Sanepid)		
						Zapobieganie suszy	ARiMR Gmina Kaliska, WIOŚ	Niewystarczające środki finansowe, Nagła, nieprzewidziana sytuacja
						Budowa i rozwój systemu ostrzeżenia przed niebezpiecznymi zjawiskami pojawiającymi się w atmosferze i hydrosferze	Gmina Kaliska	Niewystarczające środki finansowe
		Liczba powstałych urządzeń do retencjonowania wody	b.d.	większa od wartości bazowej		Wprowadzanie retencji na kanalizacji deszczowej, w tym budowa nowych i odtwarzanie historycznych zbiorników retencyjnych, wprowadzanie rozwiązań z zakresu błękitno-zielonej infrastruktury	Gmina Kaliska	Niewystarczające środki finansowe
						Wdrożenie działań edukacyjnych i informacyjnych,	Gmina Kaliska	Niewystarczające środki finansowe

Obszar interwencji	Cel	Wskaźnik			Kierunek interwencji	Zadania	Podmiot odpowiedzialny	Ryzyka
		Nazwa (+źródło danych)	Wartość bazowa	Wartość docelowa				
						podnoszących świadomość społeczeństwa w kwestii zagrożeń powodziowych, a także zwiększających skuteczność reagowania w razie wystąpienia powodzi		
						Odpowiednie stosowanie środków ochrony roślin dla zapewnienia ochrony zasobów wodnych przed zanieczyszczeniem	Gmina Kaliska, Mieszkańcy Gminy Kaliska	Niewystarczające środki finansowe
						Wprowadzenie ograniczeń w zakresie wydawanych zgód na zabudowę powierzchni biologicznie czynnych	Gmina Kaliska	Niewystarczające środki finansowe
						Realizacja inwestycji mających na celu poprawę jakości wody przeznaczonej do spożycia, w tym budowy lub modernizacji urządzeń	Gmina Kaliska	Niewystarczające środki finansowe

Obszar interwencji	Cel	Wskaźnik			Kierunek interwencji	Zadania	Podmiot odpowiedzialny	Ryzyka
		Nazwa (+źródło danych)	Wartość bazowa	Wartość docelowa				
						i sieci wodociągowych, stacji uzdatniania wody		
						Ochrona ujęć wody pitnej w tym także poprzez odpowiednie zapisy w miejscowych planach zagospodarowania przestrzennego	Gmina Kaliska	Niewystarczające środki finansowe
						Rozbudowa systemów monitoringu i oceny jakości wód powierzchniowych i podziemnych	Gmina Kaliska	Niewystarczające środki finansowe
						Zagospodarowanie wód opadowych i roztopowych w miejscu ich powstania	Gmina Kaliska	Niewystarczające środki finansowe
						Kampanie edukacyjno-informacyjne w celu podnoszenia świadomości społeczeństwa w zakresie ochrony wód	Gmina Kaliska	Niewystarczające środki finansowe
		Długość zmodernizowanej sieci wodociągowej (km) (Urząd Gminy w Kaliskach)	0	Wzrost długości	Rozbudowa infrastruktury	Modernizacja sieci	Gmina Kaliska	Niewystarczające środki finansowe,

Obszar interwencji	Cel	Wskaźnik			Kierunek interwencji	Zadania	Podmiot odpowiedzialny	Ryzyka
		Nazwa (+źródło danych)	Wartość bazowa	Wartość docelowa				
GOSPODARKA WODNO-ŚCIEKOWA	ZAPEWNIENIE DOSTĘPU DO CZYSTEJ WODY			zmodernizowanej sieci	wodno - kanalizacyjnej	wodociągowej i obiektów wodociągowych		wydłużenie inwestycji w czasie
		Długość zmodernizowanej sieci kanalizacyjnej (km) (Urząd Gminy w Kaliskach)	0	Wzrost długości zmodernizowanej sieci	Rozbudowa infrastruktury wodno - kanalizacyjnej	Modernizacja sieci kanalizacyjnej i obiektów na kanalizacji	Gmina Kaliska Zakład Gospodarki Komunalnej.	Niewystarczające środki finansowe, wydłużenie inwestycji w czasie
		Długość sieci wodociągowej (km) (GUS)	58,8	Wzrost długości sieci	Rozbudowa infrastruktury wodno - kanalizacyjnej	Rozbudowa sieci wodociągowej i obiektów wodociągowych	Gmina Kaliska	Niewystarczające środki finansowe, wydłużenie, inwestycji w czasie
		Długość sieci kanalizacyjnej (km) (GUS)	49	Wzrost długości sieci	Rozbudowa infrastruktury wodno - kanalizacyjnej	Rozbudowa sieci kanalizacyjnej i obiektów kanalizacyjnych	Gmina Kaliska	Niewystarczające środki finansowe, wydłużenie, inwestycji w czasie
		Liczba wybudowanych nowych ujęć wody (szt.) (Urząd Gminy w Kaliskach)	b.d.	wzrost liczby nowych ujęć	Rozbudowa infrastruktury wodno - kanalizacyjnej	Budowa nowych ujęć wody na potrzeby zasilenia sieci wodociągowej	Gmina Kaliska	Niewystarczające środki finansowe, wydłużenie, inwestycji w czasie
		Wykonanie przydomowych oczyszczalni ścieków w sztukach na rok (szt./rok) (Urząd Gminy w Kaliskach)	70	10 sztuk rocznie	Rozbudowa infrastruktury wodno - kanalizacyjnej	Dofinansowanie budowy indywidualnych przydomowych oczyszczalni ścieków	Mieszkańcy Gminy	Niewystarczające środki finansowe, małe zainteresowanie interesariuszy

Obszar interwencji	Cel	Wskaźnik			Kierunek interwencji	Zadania	Podmiot odpowiedzialny	Ryzyka
		Nazwa (+źródło danych)	Wartość bazowa	Wartość docelowa				
		Liczba zmodernizowanych oczyszczalni ścieków (szt.) (Urząd Gminy w Kaliskach)	1	1	Rozbudowa infrastruktury wodno - kanalizacyjnej	Modernizacja oczyszczalni ścieków	Gmina Kaliska	Niewystarczające środki finansowe, wydłużenie inwestycji w czasie
		Liczba zewidencjonowanych zbiorników	b.d.	100%	Rozbudowa infrastruktury wodno - kanalizacyjnej	Ewidencja zbiorników bezodpływowych	Gmina Kaliska	Niewystarczające środki finansowe, wydłużenie inwestycji w czasie
					Poprawa jakości wody	Realizacja inwestycji mających na celu poprawę jakości wody przeznaczonej do spożycia, w tym budowy lub modernizacji urządzeń i sieci wodociągowych, stacji uzdatniania wody	Gmina Kaliska	Niewystarczające środki finansowe
						Ochrona ujęć wody pitnej w tym także poprzez odpowiednie zapisy w miejscowych planach zagospodarowania przestrzennego	Gmina Kaliska	Niewystarczające środki finansowe
						Zagospodarowanie wód opadowych i roztopowych w miejscu ich powstania	Gmina Kaliska	Niewystarczające środki finansowe

Obszar interwencji	Cel	Wskaźnik			Kierunek interwencji	Zadania	Podmiot odpowiedzialny	Ryzyka
		Nazwa (+źródło danych)	Wartość bazowa	Wartość docelowa				
						Kampanie edukacyjno-informacyjne w celu podnoszenia świadomości społeczeństwa w zakresie ochrony wód	Gmina Kaliska	Niewystarczające środki finansowe
OCHRONA KLIMATU I JAKOŚCI POWIETRZA	POPRAWA JAKOŚCI POWIETRZA ATMOSFERYCZNEGO I ADAPTACJA DO ZMIAN KLIMATU	Liczba wymienionych indywidualnych systemów grzewczych (szt.) (Urząd Gminy w Kaliskach)	0	200	Ograniczanie emisji zanieczyszczeń powietrza Poprawa efektywności energetycznej	Wymiana indywidualnych systemów grzewczych	Mieszkańcy Gminy Kaliska	Niewystarczające środki finansowe; nagła, nieprzewidziana sytuacja
		Liczba nowych opraw oświetleniowych i nowych punktów świetlnych (Urząd Gminy w Kaliskach)	b.d.	100		Modernizacja i rozbudowa oświetlenia ulicznego (lampy energooszczędne, wykorzystanie OZE)	Gmina Kaliska	Niewystarczające środki finansowe; nagła, nieprzewidziana sytuacja
		Liczba obiektów poddanych termomodernizacji (Urząd Gminy w Kaliskach)	0	wzrost liczby obiektów poddanych termomodernizacji		Termomodernizacja obiektów użyteczności publicznej	Gmina Kaliska i jednostki podległe	Niewystarczające środki finansowe; nagła, nieprzewidziana sytuacja
		Liczba budynków mieszkalnych poddanych poprawie energetycznej (szt.) (Urząd Gminy w Kaliskach)	135	wzrost liczby budynków mieszkalnych poddanych poprawie energetycznej		Poprawa efektywności energetycznej obiektów mieszkalnych	Mieszkańcy Gminy	Niewystarczające środki finansowe; nagła, nieprzewidziana sytuacja
		Liczba przeprowadzonych kampanii edukacyjno - promocyjnych (szt.)	0	20		Edukacja i promocja dotycząca	Gmina Kaliska Inne podmioty	Niemożliwość dotarcia do wszystkich

Obszar interwencji	Cel	Wskaźnik			Kierunek interwencji	Zadania	Podmiot odpowiedzialny	Ryzyka
		Nazwa (+źródło danych)	Wartość bazowa	Wartość docelowa				
		(Urząd Gminy w Kaliskach)				gospodarki niskoemisyjnej		zainteresowanych; nagła, nieprzewidziana sytuacja
		Liczba obiektów korzystających z instalacji paneli fotowoltaicznych (szt.) (Urząd Gminy w Kaliskach)	0	500		Instalacja paneli fotowoltaicznych	Mieszkańcy Gminy	Niewystarczające środki finansowe
		Długość nowo wybudowanych dróg (km) (Urząd Gminy w Kaliskach)	0	50		Budowa dróg gminnych, powiatowych, wojewódzkich i krajowych	Gmina Kaliska, Powiat Starogardzki GDDKiA, Zarząd Dróg Wojewódzkich	Niewystarczające środki finansowe
		Długość zmodernizowanych dróg (km) (Urząd Gminy w Kaliskach)	0	50		Modernizacja dróg gminnych, powiatowych, wojewódzkich i krajowych	Gmina Kaliska Powiat Starogardzki, GDDKiA, Zarząd Dróg Wojewódzkich	Niewystarczające środki finansowe
		Ilość przeprowadzonych kontroli	b.d.	Większa od wartości bazowej		Kontrole przestrzegania zakazu spalania odpadów w urządzeniach grzewczych i na otwartych przestrzeniach.	Gmina Kaliska, Policja	Niewystarczające środki finansowe
		Długość nowo wybudowanych dróg rowerowych	0	25		Rozbudowa ścieżek rowerowych	Gmina Kaliska	Niewystarczające środki finansowe

Obszar interwencji	Cel	Wskaźnik			Kierunek interwencji	Zadania	Podmiot odpowiedzialny	Ryzyka
		Nazwa (+źródło danych)	Wartość bazowa	Wartość docelowa				
		Liczba nowopowstałych źródeł energii odnawialnej	b.d.	Większa od wartości bazowej		Odnawialne źródła energii	Gmina Kaliska	Niewystarczające środki finansowe
		Liczba obiektów błękitno-zielonej infrastruktury	b.d.	Większa od wartości bazowej		Błękitno-zielona infrastruktura	Gmina Kaliska, Mieszkańcy Gminy	Niewystarczające środki finansowe
						Opracowanie, aktualizacja i monitorowanie Programów ograniczania niskiej emisji lub Programów Gospodarki Niskoemisyjnej	Gmina Kaliska, Mieszkańcy Gminy	Niewystarczające środki finansowe
						Prowadzenie monitoringu jakości powietrza	Gmina Kaliska, Mieszkańcy Gminy	Niewystarczające środki finansowe
						Uwzględnianie w dokumentach planistycznych zapisów umożliwiających ograniczenie emisji zanieczyszczeń	Gmina Kaliska, Mieszkańcy Gminy	Niewystarczające środki finansowe
						Wspieranie i promowanie energetyki obywatelskiej i rozproszonej	Gmina Kaliska, Mieszkańcy Gminy	Niewystarczające środki finansowe
						Rozwój elektromobilności: przygotowanie in-	Gmina Kaliska, Mieszkańcy Gminy	Niewystarczające środki finansowe

Obszar interwencji	Cel	Wskaźnik			Kierunek interwencji	Zadania	Podmiot odpowiedzialny	Ryzyka
		Nazwa (+źródło danych)	Wartość bazowa	Wartość docelowa				
						infrastruktury komunikacyjnej do obsługi samochodów elektrycznych (m.in. punktów ładowania samochodów osobowych)		
HAŁAS	POPRAWA KLIMATU AKTUSTYCZNEGO	Długość zmodernizowanych i naprawionych dróg (km) (Urząd Gminy w Kaliskach)	0	Wzrost długości zmodernizowanych i naprawionych dróg	Ograniczenie natężenia hałasu wzdłuż ciągów komunikacyjnych	Modernizacja i naprawa nawierzchni dróg	Gmina Kaliska Powiat Starogardzki Zarząd Dróg Wojewódzkich, GDDKiA	Niewystarczające środki finansowe, wydłużenie inwestycji w czasie
		Liczba przeprowadzonych kontroli	b.d.	Większa od wartości bazowej	Ograniczenie natężenia hałasu	Kontrola emisji hałasu do środowiska z obiektów działalności gospodarczej	Wojewódzki Inspektorat Ochrony Środowiska w Gdańsku	Niewystarczające środki finansowe, ograniczenia organizacyjne
						Prowadzenie edukacji ekologicznej dot. klimatu akustycznego: w zakresie szkodliwości hałasu oraz promowania ruchu pieszego, jazdy na rowerze i transportu publicznego	Gmina Kaliska	Niewystarczające środki finansowe, ograniczenia organizacyjne
						Stosowanie odpowiednich zapisów w planach zago-	Gmina Kaliska	Niewystarczające środki finansowe,

Obszar interwencji	Cel	Wskaźnik			Kierunek interwencji	Zadania	Podmiot odpowiedzialny	Ryzyka
		Nazwa (+źródło danych)	Wartość bazowa	Wartość docelowa				
						<p>spodarowania przestrzennego, umożliwiające ograniczenie emisji hałasu do środowiska oraz zmniejszenie narażenia mieszkańców na hałas</p> <p>Stosowanie zabezpieczeń przeciwhałasowych (np. ekranów dźwiękochłonnych, przekryć akustycznych, wałów ziemnych i przekopów)</p>	Gmina Kaliska, Mieszkańcy Gminy	<p>ograniczenia organizacyjne</p> <p>Niewystarczające środki finansowe, ograniczenia organizacyjne</p>
PROMIENIOWANIE ELEKTROMAGNETYCZNE	ZACHOWANIE POZIOMÓW PÓL ELEKTROMAGNETYCZNYCH PONIŻEJ DOPUSZCZALNYCH NORM	Liczba ewidencji źródeł wytwarzających pola elektromagnetyczne (szt.) (Urząd Gminy w Kaliskach /WIOŚ)	0	1	Ograniczenie zagrożenia polami elektromagnetycznymi	Prowadzenie ewidencji źródeł wytwarzających pola elektromagnetyczne	Gmina Kaliska, WIOŚ, Starosta Starogardzki	Niewystarczające środki finansowe
		Utrzymanie natężenia pola elektromagnetycznego poniżej stanu dopuszczalnego (V/m) (WIOŚ)	b.d.	Zgodnie z tabelami nr 26 i 27	Ograniczenie zagrożenia polami elektromagnetycznymi	Prowadzenie postępowań w sprawie oceny oddziaływania planowanych przedsięwzięć, uwzględnienie w dokumentach planistycznych	Gmina Kaliska	Niewystarczające środki finansowe

Obszar interwencji	Cel	Wskaźnik			Kierunek interwencji	Zadania	Podmiot odpowiedzialny	Ryzyka
		Nazwa (+źródło danych)	Wartość bazowa	Wartość docelowa				
						zapisów dotyczących ochrony przed PEM		
		Liczba przeprowadzonych kampanii (szt.) (Urząd Gminy w Kaliskach)	0	1	Ograniczenie zagrożenia polami elektromagnetycznymi	Kampania społeczna ukierunkowana na zwiększenie świadomości w zakresie emisji pól elektromagnetycznych	Gmina Kaliska	Niemożliwość dotarcia do wszystkich zainteresowanych; nagła, nieprzewidziana sytuacja
		Liczba przeprowadzonych kontroli	b.d.	Większa od wartości bazowej	Ograniczenie zagrożenia polami elektromagnetycznymi	Kontrola instalacji emitujących PEM	Gmina Kaliska/WIOŚ	Niewystarczające środki finansowe
GOSPODARKA ODPADAMI	BUDOWA SYSTEMU GOSPODARKI ODPADAMI ZGODNEGO Z WYMAGANIAMI KPGO 2028	Ilość zabranych odpadów ogółem w ciągu roku (Mg)	1855,26 (rok 2022)	Ograniczenie ilości odpadów	Selektywne zbieranie odpadów	Odbieranie i zagospodarowanie odpadów komunalnych powstałych i zebranych w gospodarstwach domowych	Mieszkańcy Gminy Gmina Kaliska Podmiot odbierający odpady	Nagła, nieprzewidziana sytuacja, niewystarczające środki finansowe
						Rozwój systemów selektywnego zbierania odpadów, w szczególności odpadów komunalnych ulegających biodegradacji	Gmina Kaliska	Niewystarczające środki finansowe

Obszar interwencji	Cel	Wskaźnik			Kierunek interwencji	Zadania	Podmiot odpowiedzialny	Ryzyka
		Nazwa (+źródło danych)	Wartość bazowa	Wartość docelowa				
						Rekultywacja zamkniętych składowisk odpadów oraz likwidacja dzikich wysypisk odpadów	Gmina Kaliska	Niewystarczające środki finansowe
						Rekultywacja terenów zdegradowanych w wyniku składowania odpadów w miejscach na ten cel nieprzeznaczonych	Gmina Kaliska	Niewystarczające środki finansowe
		Ilość odebranych i zagospodarowanych odpadów komunalnych powstałych i zebranych z terenów zakładów przemysłowych (Mg) (Urząd Gminy w Kaliskach)	b.d.	Ograniczenie ilości odpadów	Ograniczenie ilości odpadów Selektywne zbieranie odpadów	Odbieranie i zagospodarowanie odpadów komunalnych, przemysłowych i poprodukcyjnych powstałych na terenie zakładów przemysłowych	Mieszkańcy Gminy, Producenci odpadów przemysłowych i poprodukcyjnych	Niewystarczające środki finansowe, małe zainteresowanie interesariuszy
		Liczba przeprowadzonych akcji edukacyjnych (szt.) (Urząd Gminy w Kaliskach)	7	Wzrost liczby przeprowadzonych akcji	Ograniczenie ilości odpadów Selektywne zbieranie odpadów	Działania edukacyjne w zakresie racjonalnej gospodarki odpadami	Gmina Kaliska	Niemożliwość dotarcia do wszystkich zainteresowanych
		Liczba przeprowadzonych kontroli	b.d.	Wzrost liczby przeprowadzonych	Ograniczenie ilości odpadów	Kontrola selektywnej zbiórki odpadów	Gmina Kaliska	Niewystarczające środki finansowe

Obszar interwencji	Cel	Wskaźnik			Kierunek interwencji	Zadania	Podmiot odpowiedzialny	Ryzyka
		Nazwa (+źródło danych)	Wartość bazowa	Wartość docelowa				
				adzonych kontroli	Selektywne zbieranie odpadów			
		Ilość odebranych i zutilizowanych ton wyrobów zawierających azbest (Mg) (Baza azbestowa)	b.d.	Zwiększenie o 100 Mg/rok	Usuwanie wyrobów zawierających azbest	Realizacja programu usuwania z budynków pokryć dachowych i ściennych zawierającym azbest	Mieszkańcy Gminy Gmina Kaliska	Niewystarczające środki finansowe małe zainteresowanie interesariuszy
POWAŻNE AWARIE	OCHRONA PRZED POWAŻNYMI AWARIAMI I ZAGROŻENIAMI NATURALNYMI	Liczba zdarzeń o znamionach poważnej awarii przemysłowej (szt.) (GIOŚ)	b.d.	0	Minimalizacja możliwości wystąpienia poważnych awarii	Nadzór nad zakładami zwiększonego i dużego ryzyka wystąpienia poważnych awarii przemysłowych	WIOŚ	Niewystarczające środki finansowe
		Liczba wprowadzonych systemów wczesnego ostrzegania (szt.) (Urząd Gminy w Kaliskach)	b.d.	Wzrost liczby systemów	Minimalizacja możliwości wystąpienia poważnych awarii	Wprowadzenie systemu wczesnego ostrzegania przed poważnymi awariami	Gmina Kaliska Urząd Wojewódzki	Niemожność dotarcia do wszystkich zainteresowanych brak efektów prowadzonych działań, Niewystarczające środki finansowe
		Liczba wspartych jednostek (szt.) (Urząd Gminy w Kaliskach)	1	Wzrost liczby wspartych jednostek		Nadzór nad zakładami zwiększonego i dużego ryzyka wystąpienia poważnych awarii przemysłowych	Gmina Kaliska	Niewystarczające środki finansowe

Obszar interwencji	Cel	Wskaźnik			Kierunek interwencji	Zadania	Podmiot odpowiedzialny	Ryzyka
		Nazwa (+źródło danych)	Wartość bazowa	Wartość docelowa				
		Liczba rejestrów ZDR i ZZR	2	2		Prowadzenie rejestru zakładów zwiększonego i dużego ryzyka wystąpienia poważnych awarii przemysłowych (ZDR i ZZR)	Wojewódzka Komenda Państwowej Straży Pożarnej w Gdańsku	Niewystarczające środki finansowe
						Szybkie usuwanie skutków jakichkolwiek awarii w środowisku	podmiot odpowiedzialny za awarię (sprawca), Państwowa Straż Pożarna, Gmina Kaliska	Niewystarczające środki finansowe
						Doposażanie w sprzęt techniczny służb WIOŚ, PSP, OSP, Policja (np. zakup samochodów, sprzęt przeciwpożariczny, sprzętu monitorującego)	Gmina Kaliska	Niewystarczające środki finansowe
						Doposażanie w sprzęt techniczny służb WIOŚ, PSP, OSP, Policja (np. zakup samochodów, sprzęt przeciwpożariczny, sprzętu monitorującego)	Gmina Kaliska	Niewystarczające środki finansowe
						Edukacja społeczeństwa na rzecz	Gmina Kaliska	Niewystarczające środki finansowe

Obszar interwencji	Cel	Wskaźnik			Kierunek interwencji	Zadania	Podmiot odpowiedzialny	Ryzyka
		Nazwa (+źródło danych)	Wartość bazowa	Wartość docelowa				
						kreowania prawidłowych zachowań na wypadek wystąpienia poważnych awarii		

źródło: opracowanie własne na podstawie danych z Urzędu Gminy oraz GUS

Tabela 29. Harmonogram realizacji zadań własnych wraz z ich finansowaniem

Obszar interwencji	Zadania	Podmiot odpowiedzialny	Szacowane koszty realizacji zadania (zł) 2024-2031	Źródła finansowania
OCHRONA PRZYRODY	Nasadzenia roślinności w szczególności miododajnej	Gmina Kaliska	25.000,00	Budżet Gminy, środki zewnętrzne
	Rewaloryzacja terenów zieleni	Gmina Kaliska	500.000,00	Budżet Gminy, środki zewnętrzne
	Prowadzenie ewidencji pomników przyrody Program do ewidencji promików przyrody	Centralny rejestr form ochrony przyrody/Gmina Kaliska	27.000,00 (po 3.000,00 w każdym roku)	Budżet Gminy, środki zewnętrzne
	Utrzymanie zasobów przyrody	Gmina Kaliska	45.000,00 (po 5.000,00 w każdym roku)	Budżet Gminy, środki zewnętrzne
	Rozwój terenów zieleni, pielęgnacja i nasadzenie roślinności	Gmina Kaliska	45.000,00 (po 5.000,00 w każdym roku)	Budżet Gminy, środki zewnętrzne
LASY	Zalesianie terenów o niskich klasach bonitacyjnych gleb i gruntów porolnych	właściciele prywatni, zarządcy lasów stanowiących własność Skarbu Państwa i zarządcy lasów publicznych	Brak danych koszty poniesione przez właścicieli nieruchomości	Lasy Państwowe

Obszar interwencji	Zadania	Podmiot odpowiedzialny	Szacowane koszty realizacji zadania (zł) 2024-2031	Źródła finansowania
GLEBY	Zapobieganie zanieczyszczeniom gleb, zwłaszcza środkami ochrony roślin i metalami ciężkimi	Urząd Marszałkowski, PODR, Właściciele gospodarstw rolnych	Brak danych koszty poniesione przez jednostki realizujące	Środki własne jednostek realizujących
	Rekultywacja gleb zdegradowanych	właściciele gruntów, przedsiębiorcy	53.054,10 (5.894,90 w każdym roku)	Środki własne jednostek realizujących
SUROWCE NATURALNE I ICH EKSPLOATACJA	Prowadzenie rekultywacji na terenach poeksploatacyjnych w celu przywrócenia wartości przyrodniczych	Gmina Kaliska Mieszkańcy Gminy Przedsiębiorcy	53.054,10 (5.894,90 w każdym roku)	Budżet Gminy
	Eliminacja niekoncesjonowanej eksploatacji surowców mineralnych (np. zgłoszenia nielegalnego wydobycia piasku)	Gmina Kaliska Starosta Starogardzki WIOŚ Okręgowy Urząd Górniczy	Koszty po stronie organu właściwego do rozstrzygnięcia sprawy oraz właścicieli gruntów. Koszty szacowane są na podstawie ilości nielegalnie wydobytego surowca mineralnego	Budżet Gminy
WODY	Konserwacja systemów melioracji	Gmina Kaliska, Mieszkańcy Gminy Kaliska	50.000,00 Koszty uzależnione od stanu systemu melioracyjnego w danym roku	Środki własne mieszkańców Gminy
	Ograniczenie wpływu rolnictwa na wody przez racjonalne nawożenie	Mieszkańcy Gminy Kaliska	Koszty poniesione przez producentów rolnych	Środki własne jednostek realizujących
	Zapobieganie suszy	ARiMR Gmina Kaliska, WIOŚ	Wysokość podniesionych kosztów dofinansowania zależne od realizowanego programu	Środki własne jednostek realizujących
GOSPODARKA WODNO-ŚCIEKOWA	Modernizacja sieci wodociągowej i obiektów wodociągowych	Gmina Kaliska	7 827.346,00	Budżet Gminy Dofinansowanie ze źródeł zewnętrznych

Obszar interwencji	Zadania	Podmiot odpowiedzialny	Szacowane koszty realizacji zadania (zł) 2024-2031	Źródła finansowania
	Modernizacja sieci kanalizacyjnej i obiektów na kanalizacji	Gmina Kaliska Przedsiębiorstwo Usług Komunalnych Sp. z o.o.	Okolo 5 000.000,00 Wysokość uzależniona od długości sieci kanalizacyjnej zaplanowanej do modernizacji	Budżet Gminy Dofinansowanie ze źródeł zewnętrznych
	Rozbudowa sieci wodociągowej i obiektów wodociągowych	Gmina Kaliska	W zależności od rozwoju zabudowy mieszkaniowej oraz rekreacyjnej na terenie aglomeracji	Budżet Gminy Dofinansowanie ze źródeł zewnętrznych
	Rozbudowa sieci kanalizacyjnej i obiektów kanalizacyjnych	Gmina Kaliska Zakład Gospodarki Komunalnej.	W zależności od rozwoju zabudowy mieszkaniowej oraz rekreacyjnej na terenie aglomeracji. Uzależnione od wysokości pozyskanych dotacji	Budżet Gminy Dofinansowanie ze źródeł zewnętrznych
	Budowa nowych ujęć wody na potrzeby zasilenia sieci wodociągowej	Gmina Kaliska	126.000,00 (14.000,00 w każdym roku)	Budżet Gminy Dofinansowanie ze źródeł zewnętrznych
	Dofinansowanie budowy indywidualnych lub zbiorowych przydomowych oczyszczalni ścieków	Mieszkańcy Gminy	54.000, 00 (6.000,00 w każdym roku)	Środki własne mieszkańców Gminy Budżet Gminy
	Modernizacja oczyszczalni ścieków uzależniona od możliwości i wysokości pozyskanych środków zewnętrznych	Gmina Kaliska	5 500.000,00	Dofinansowanie ze źródeł zewnętrznych PWIK
	Ewidencja zbiorników bezodpływowych, Program do ewidencji i kontroli gospodarki ściekami- monitoring i zarządzanie nieczystościami ciekłymi	Gmina Kaliska	40.500,00 (4.500,00 w każdym roku)	Budżet Gminy Dofinansowanie ze źródeł zewnętrznych

Obszar interwencji	Zadania	Podmiot odpowiedzialny	Szacowane koszty realizacji zadania (zł) 2024-2031	Źródła finansowania
OCHRONA KLIMATU I JAKOŚCI POWIETRZA	Wymiana indywidualnych systemów grzewczych	Mieszkańcy Gminy Kaliska	około 2 mln- koszty zewnętrzne, których wysokość jest uzależniona od ilości złożonych wniosków	Środki własne mieszkańców WFOŚiGW Program „Czyste Powietrze”
	Modernizacja i rozbudowa oświetlenia ulicznego (lampy energooszczędne, wykorzystanie OZE)	Gmina Kaliska	10.000,00	Budżet Gminy
	Termomodernizacja obiektów użyteczności publicznej	Gmina Kaliska i jednostki podległe	Okolo 10 000.000,00	Budżet Gminy WFOŚiGW
	Poprawa efektywności energetycznej obiektów mieszkalnych	Mieszkańcy Gminy	3 000.000,00	Budżet Gminy
	Edukacja i promocja dotycząca gospodarki niskoemisyjnej	Gmina Kaliska Inne podmioty	27.000,00	Budżet Gminy WFOŚiGW Program „Czyste Powietrze” Środki innych podmiotów
	Instalacja paneli fotowoltaicznych	Mieszkańcy Gminy	500.000,00	Budżet Gminy WFOŚiGW Program „Czyste Powietrze” Środki innych podmiotów
	Budowa dróg gminnych, powiatowych, wojewódzkich i krajowych	Gmina Kaliska Powiat Starogardzki, GDDKiA, Zarząd Dróg Wojewódzkich	Drogi gminne 10 890.000,000 (1 210.000,00 w każdym roku)	Budżet Gminy Środki Powiatu Środki Województwa

Obszar interwencji	Zadania	Podmiot odpowiedzialny	Szacowane koszty realizacji zadania (zł) 2024-2031	Źródła finansowania
				Środki pozyskane w programach dedykowanych
	Modernizacja dróg gminnych, powiatowych, wojewódzkich i krajowych- modernizacja drogi krajowej nr 22	Gmina Kaliska Powiat Starogardzki GDDKiA, Zarząd Dróg Wojewódzkich	Droga krajowa – 175 000.000,00 Drogi powiatowe – brak dostępnych danych koszty ponoszone przez Powiatowy Zarząd Dróg Drogi gminne- 5 929 900,00	Budżet Gminy Środki Powiatu Środki Województwa Środki pozyskane w programach dedykowanych
	Kontrole przestrzegania zakazu spalania odpadów w urządzeniach grzewczych i na otwartych przestrzeniach.	Gmina Kaliska, Policja	80.000,00	Budżet Gminy
	Rozbudowa ścieżek rowerowych	Gmina Kaliska	1 000.000,00	Budżet Gminy, podmioty prywatne
	Odnawialne źródła energii	Gmina Kaliska	500.000,00	Budżet Gminy
	Błękitno-zielona infrastruktura	Gmina Kaliska	60.000,00	Budżet Gminy
HAŁAS	Modernizacja i naprawa nawierzchni dróg	Gmina Kaliska Powiat Starogardzki Generalna Dyrekcja Dróg Krajowych i Autostrad	Droga krajowa – 175 000.000,00 Drogi powiatowe – brak dostępnych danych koszty ponoszone przez Powiatowy Zarząd Dróg Drogi gminne- 5 929 900,00	Budżet Gminy Środki Powiatu Środki Województwa Środki pozyskane w programach dedykowanych
	Kontrola emisji hałasu do środowiska z obiektów działalności gospodarczej.	Wojewódzki Inspektorat Ochrony Środowiska w Gdańsku	Koszty poniesione przez podmioty odpowiedzialne za zadanie	Środki własne jednostek

Obszar interwencji	Zadania	Podmiot odpowiedzialny	Szacowane koszty realizacji zadania (zł) 2024-2031	Źródła finansowania
				odpowiedzialnych, środki zewnętrzne
	Prowadzenie ewidencji źródeł wytwarzających pola elektromagnetyczne	Gmina Kaliska, WIOŚ, Starosta Starogardzki	Działanie w ramach bieżącej działalności instytucji	Budżet Gminy Środki WIOŚ, budżet powiatu
PROMIENIOWANIE ELEKTROMAGNETYCZNE	Prowadzenie postępowań w sprawie oceny oddziaływania planowanych przedsięwzięć, uwzględnienie w dokumentach planistycznych zapisów dotyczących ochrony przed PEM	Gmina Kaliska	Działanie w ramach bieżącej działalności instytucji	Budżet Gminy
	Kampania społeczna ukierunkowana na zwiększenie świadomości w zakresie emisji pól elektromagnetycznych	Gmina Kaliska	20.000,00	Budżet Gminy
	Kontrola obecnych i potencjalnych źródeł promieniowania elektromagnetycznego.	WIOŚ, Starosta Starogardzki	16.200,00 (1.800,00 w każdym roku)	Budżet Gminy Środki WIOŚ, budżet powiatu
GOSPODARKA ODPADAMI	Odbieranie i zagospodarowanie odpadów komunalnych powstałych i zebranych w gospodarstwach domowych	Mieszkańcy Gminy Gmina Kaliska Podmiot odbierający odpady	16 200.000,00 (1 800.000,00 w każdym roku)	
	Odbieranie i zagospodarowanie odpadów przemysłowych i poprodukcyjnych powstałych na terenie zakładów przemysłowych	Producenci odpadów przemysłowych i poprodukcyjnych	Koszty uzależnione od wysokości opłaty za zagospodarowanie i transport oraz ilości wytworzonych odpadów przemysłowych	Producent odpadów przemysłowych
	Działania edukacyjne w zakresie racjonalnej gospodarki odpadami	Firma świadcząca usługę odbioru odpadów komunalnych na terenie Gminy Kaliska	Zgodnie z umową na odbiór i transport odpadów komunalnych koszty ponosi firma świadcząca usługę szacunkowo 9.000,00 (1.000,000 w każdym roku)	Środki producentów
	Kontrola selektywnej zbiórki odpadów	Gmina Kaliska	16.200,00 (1.800,00 w każdym roku)	Budżet Gminy

Obszar interwencji	Zadania	Podmiot odpowiedzialny	Szacowane koszty realizacji zadania (zł) 2024-2031	Źródła finansowania
POWAŻNE AWARIE	Prowadzenie rejestru zakładów zwiększonego i dużego ryzyka wystąpienia poważnych awarii przemysłowych (ZDR i ZZR).	Wojewódzka Komenda Państwowej Straży Pożarnej w Gdańsku	10.800,00	Wojewódzka Komenda Państwowej Straży Pożarnej w Gdańsku

źródło: opracowanie własne

Tabela 30. Harmonogram realizacji zadań monitorowanych wraz z ich finansowaniem

Obszar interwencji	Zadania	Podmiot odpowiedzialny za realizację (+jednostki włączone)	Szacunkowe koszty realizacji zadania (w tys. zł)	Źródła finansowania
OCHRONA PRZYRODY	Monitorowanie i kontrolowanie podmiotów korzystających ze środowiska	WIOŚ	Zgodnie z planem budżetu jednostek realizujących zadanie	Budżet Państwa, WIOŚ
GLEBY	Zapobieganie zanieczyszczeniom gleb, zwłaszcza środkami ochrony roślin i metalami ciężkimi	Urząd Marszałkowski, PODR, Właściciele gospodarstw rolnych	Zgodnie z planem budżetu jednostek realizujących zadanie	Budżet Państwa, WIOŚ
SUROWCE NATURALNE I ICH EKSPLOATACJA	Kontrola i ograniczenie nielegalnej eksploatacji kopalni	Okręgowy Urząd Górniczy	Zgodnie z planem budżetu jednostek realizujących zadanie	Budżet Państwa, Środki własne OUG
WODY	Prowadzenie monitoringu jakości wód powierzchniowych i podziemnych	WIOŚ	Zgodnie z planem budżetu jednostek realizujących zadanie	Budżet Państwa, WIOŚ
GOSPODARKA WODNO-ŚCIEKOWA	Kontrola pozwoleń wodnoprawnych	Środki własne jednostek realizujących	Zgodnie z planem budżetu jednostek realizujących zadanie	Środki własne jednostek realizujących

Obszar interwencji	Zadania	Podmiot odpowiedzialny za realizację (+jednostki włączone)	Szacunkowe koszty realizacji zadania (w tys. zł)	Źródła finansowania
OCHRONA KLIMATU I JAKOŚCI POWIETRZA	Prowadzenie systemu monitoringu powietrza oraz kontrola dotrzymania standardów emisyjnych	WIOŚ	Zgodnie z planem budżetu jednostek realizujących zadanie	Budżet Państwa, WIOŚ
HAŁAS	Prowadzenie monitoringu poziomu hałasu w środowisku	WIOŚ	Zgodnie z planem budżetu jednostek realizujących zadanie	Budżet Państwa, WIOŚ
PROMIENIOWANIE ELEKTROMAGNETYCZNE	Prowadzenie monitoringu natężenia pól elektromagnetycznych	WIOŚ	Zgodnie z planem budżetu jednostek realizujących zadanie	Budżet Państwa, WIOŚ
GOSPODARKA ODPADAMI	Prowadzenie i monitorowanie bazy danych azbestu i PCB	Urząd Marszałkowski	Zgodnie z planem budżetu jednostek realizujących zadanie	Budżet Państwa, fundusze zewnętrzne
POWAŻNE AWARIE	Prowadzenie kontroli na terenach zakładów przemysłowych	WIOŚ	Zgodnie z planem budżetu jednostek realizujących zadanie	Budżet Państwa, WIOŚ

źródło: opracowanie własne

6. System realizacji programu ochrony środowiska

6.1. Potencjalne źródła finansowania przedsięwzięć inwestycyjnych

Realizacja zadań inwestycyjnych w zakresie ochrony środowiska wymaga nakładów finansowych znacznie przewyższających możliwości budżetowe jednostek samorządu terytorialnego. Istnieje zatem potrzeba pozyskania zewnętrznych źródeł finansowego wsparcia przedsięwzięć inwestycyjnych.

Dla jednostek samorządowych dostępnymi sposobami finansowania inwestycji są:

- środki własne,
- kredyty i pożyczki udzielane w bankach komercyjnych,
- kredyty i pożyczki preferencyjne udzielane przez instytucje wspierające rozwój gmin,
- dotacje państwowe z funduszy krajowych i zagranicznych,
- emisja obligacji.

6.1.1. Fundusze krajowe

Wszelkie działania związane z ochroną środowiska i ekologią są wspierane finansowo poprzez różne krajowe i zagraniczne fundusze ekologiczne oraz programy a także środki własne inwestorów.

Do publicznych funduszy ochrony środowiska w Polsce zalicza się:

- Narodowy Fundusz Ochrony Środowiska i Gospodarki Wodnej (NFOŚiGW),
- Wojewódzkie Fundusze Ochrony Środowiska i Gospodarki Wodnej (WFOŚiGW).

Budżety dwóch pierwszych funduszy są tworzone głównie z:

- opłat za korzystanie ze środowiska – wszelkie firmy, które korzystają z zasobów naturalnych środowiska poprzez m.in. zużywanie wody, zanieczyszczając powietrze atmosferyczne czy wytwarzając odpady płacą za to zgodnie ze stawkami wyznaczanymi przez Ministra Ochrony Środowiska. Każda firma otrzymuje pozwolenie na korzystanie z określonej ilości tych zasobów,
- kar za przekroczenie dopuszczalnych norm - płacą je firmy, które korzystają z większych ilości zasobów środowiska niż im na to zezwolono oraz wszystkie inne instytucje nie przestrzegające wymogów ochrony środowiska.

Narodowy Fundusz Ochrony Środowiska i Gospodarki Wodnej

Narodowy Fundusz Ochrony Środowiska i Gospodarki Wodnej jest największą instytucją realizującą Politykę Ekologiczną Państwa poprzez finansowanie inwestycji w ochronie środowiska i gospodarce wodnej, w obszarach ważnych z punktu widzenia procesu dostosowawczego do standardów i norm Unii Europejskiej. Narodowy Fundusz działa od 1 lipca 1989 roku, a powstał na podstawie ustawy z dnia 31 stycznia 1980 roku o ochronie i kształtowaniu środowiska. Celem działalności Narodowego Funduszu jest finansowe wspieranie inwestycji ekologicznych o znaczeniu i zasięgu ogólnopomorskim i ponadregionalnym oraz zadań lokalnych, istotnych z punktu widzenia potrzeb środowiska.

Dystrybucja środków finansowych z Narodowego Funduszu Ochrony Środowiska i Gospodarki Wodnej odbywa się w ramach następujących dziedzin:

- ochrona powietrza;
- ochrona wód i gospodarka wodna;
- ochrona powierzchni ziemi;
- ochrona przyrody i krajobrazu oraz leśnictwo;
- geologia i górnictwo;

- edukacja ekologiczna;
- Państwowy Monitoring Środowiska;
- programy międzydziedzinowe;
- nadzwyczajne zagrożenia środowiska;
- ekspertyzy i prace badawcze.

W Narodowym Funduszu stosowane są trzy formy dofinansowywania:

- finansowanie pożyczkowe (pożyczki udzielane przez NF, kredyty udzielane przez banki ze środków NF, konsorcja, czyli wspólne finansowanie NF z bankami, linie kredytowe ze środków NF obsługiwane przez banki),
- finansowanie dotacyjne (dotacje inwestycyjne, dotacje nieinwestycyjne, dopłaty do kredytów bankowych, umorzenia),
- finansowanie kapitałowe (obejmowanie akcji i udziałów w zakładanych bądź już istniejących spółkach w celu osiągnięcia efektu ekologicznego).

Narodowy Fundusz Ochrony Środowiska ma bardzo istotne znaczenie dla ochrony środowiska i gospodarki kraju:

- finansuje ochronę środowiska,
- uruchamia środki innych inwestorów,
- stymuluje nowe inwestycje,
- wspomaga tworzenie nowych miejsc pracy,
- ważny dla zrównoważonego rozwoju.

Szczegółowy zakres działalności NFOŚiGW, lista programów i przedsięwzięć priorytetowych, kryteria i zasady udzielania wsparcia finansowego, a także wzory wniosków i procedury ich rozpatrywania dostępne są w oficjalnym serwisie internetowym: www.nfosigw.gov.pl oraz w siedzibie Funduszu w Warszawie przy ul. Konstruktorskiej 3a.

Wojewódzki Fundusz Ochrony Środowiska i Gospodarki Wodnej w Gdańsku.

Wojewódzki Fundusz Ochrony Środowiska i Gospodarki Wodnej w Gdańsku to samodzielna instytucja finansowa, powołana do wspierania przedsięwzięć w dziedzinie ekologii.

Przedmiotem działania WFOŚiGW jest wspieranie oraz dofinansowywanie działalności służącej ochronie środowiska i gospodarki wodnej, które odbywa się zgodnie z kierunkami strategii na szczeblu krajowym oraz celami środowiskowymi wynikającymi ze strategii zrównoważonego rozwoju województwa pomorskiego.

Ze względu na wieloletnie doświadczenie w finansowaniu ochrony środowiska Funduszowi zostały przydzielone zadania związane z obsługą na terenie województwa Pomorskiego środków unijnych przeznaczonych na ten obszar.

Realizacja zadań statutowych WFOŚiGW odbywa się zgodnie z corocznie uchwalanym planem pracy. Wsparcie finansowe realizowane jest poprzez udzielanie pożyczek i dotacji na zadania realizowane w następujących komponentach środowiska:

- ochrona wód,
- ochrona atmosfery,
- gospodarka wodna,
- ochrona powierzchni ziemi,
- ochrona przyrody,
- monitoring środowiska,
- nadzwyczajne zagrożenia środowiska,
- edukacja ekologiczna.

Szczegółowe informacje na temat działalności WFOŚiGW w Gdańsku można znaleźć na stronie internetowej funduszu: <https://www.wfos.gdansk.pl> lub pod numerem telefonu oddziału w Gdańsku: 58 743 18 31.

6.1.2. Fundusze Unii Europejskiej

Program Fundusze Europejskie na Infrastrukturę, Klimat, Środowisko 2021-2027 (FEnIKS)

Program Fundusze Europejskie na Infrastrukturę, Klimat, Środowisko 2021-2027 (FEnIKS) stanowi kontynuację dwóch wcześniejszych programów Infrastruktura i Środowisko 2007-2013 oraz 2014-2020.

Głównym celem Programu jest poprawa warunków rozwoju kraju poprzez budowę infrastruktury technicznej i społecznej zgodnie z założeniami rozwoju zrównoważonego, w tym poprzez:

- obniżenie emisyjności gospodarki transformację w kierunku gospodarki przyjaznej środowisku i o obiegu zamkniętym,
- budowę efektywnego i odpornego systemu transportowego o jak najniższym negatywnym wpływie na środowisko naturalne,
- dokończenie realizacji odcinków sieci bazowej TEN-T do roku 2030,
- poprawę bezpieczeństwa transportu oraz zapewnienie równego dostępu do opieki zdrowotnej oraz poprawę odporności systemu ochrony zdrowia,
- wzmocnienie roli kultury w rozwoju społecznym i gospodarczym.

Program ma zwiększyć efektywność energetyczną mieszkalnictwa, budynków użyteczności publicznej i przedsiębiorstw oraz udział zielonej energii z odnawialnych źródeł energii w końcowym zużyciu energii. Inwestycje w infrastrukturę energetyczną mają przynieść poprawę jakości i bezpieczeństwa funkcjonowania sieci elektroenergetycznych oraz rozwój inteligentnych sieci gazowych i wzrost ich znaczenia w nowoczesnym, zielonym systemie energetycznym. Inwestycje w sektorze środowiska mają przyczynić się do większej odporności na zmiany klimatu (w tym na susze i powodzie) oraz ochronę dziedzictwa przyrodniczego (wzrost zdolności retencyjnych oraz poprawę systemów monitorowania i zarządzania kryzysowego).

Program ma na celu poprawę gospodarowania wodą pitną oraz ściekami komunalnymi, a także odpadami komunalnymi.

Dokument zakłada również wzmocnienie i ochronę bioróżnorodności i naturalnych ekosystemów oraz ma rozwijać systemy monitorowania zasobów przyrodniczych, aby ułatwić ich ochronę.

Dążąc do zmniejszenia emisji w transporcie program promuje rozwój transportu szynowego oraz zwiększenie dostępności komunikacji zbiorowej, a także alternatywne wobec dróg łańcuchy logistyczne (porty morskie, drogi wodne śródlądowe, przewozy intermodalne).

W celu poprawy spójności komunikacyjnej i ograniczenia wykluczenia komunikacyjnego koncentruje się na budowie nowych i modernizacji istniejących linii kolejowych oraz dróg krajowych, w tym obwodnic miast.

Program wspiera inwestycje w kluczowych obszarach systemu ochrony zdrowia, które przyczynią się do wzrostu dostępności pacjentów do wysokiej jakości usług zdrowotnych oraz większej ich skuteczności.

W sektorze kultury promuje działania mające na celu ochronę zabytków o światowym i krajowym znaczeniu zarówno ruchomych i nieruchomych. Jednocześnie ma rozwijać instytucję kultury oraz wspierać ich adaptację do nowych funkcji kulturalnych i społecznych.

Oferta Programu skierowana będzie do m.in.:

- przedsiębiorstw,

- jednostek samorządu terytorialnego,
- podmiotów świadczących usługi publiczne w ramach realizacji obowiązków własnych jednostek samorządu terytorialnego,
- właścicieli budynków mieszkalnych,
- państwowych jednostek budżetowych i administracji publicznej,
- dostawców usług energetycznych,
- zarządców dróg krajowych i linii kolejowych,
- służb ratowniczych (ratownictwo techniczne) i odpowiedzialnych za bezpieczeństwo ruchu,
- Państwowej Straży Pożarnej,
- podmiotów zarządzających portami lotniczymi oraz portami morskimi,
- organizacji pozarządowych,
- instytucji ochrony zdrowia, instytucji kultury,
- kościoły i związki wyznaniowe.

Formy wsparcia

- dotacje,
- instrumenty finansowe,
- instrumenty łączące finansowanie zwrotne i dotacyjne.

Budżet: ponad 25 mld euro

Mając na względzie realizację zasady partnerstwa, prace nad przygotowaniem projektu FEniKS prowadzone były w ramach grup roboczych poświęconych właściwym celom Polityki Spójności i samemu Programowi.

W pracach tych, które rozpoczęły się w 2019 r., obok przedstawicieli administracji rządowej i samorządowej uczestniczyło szerokie grono partnerów społeczno-gospodarczych, środowisk naukowych oraz organizacji pozarządowych.

Projekt programu poddany został również szerokim konsultacjom społecznym.

6.2. Monitoring i analiza SWOT

Właściwe wykorzystanie możliwych rozwiązań o charakterze organizacyjnym ma istotne znaczenie w procesie wdrażania programu i jego realizacji. Wprowadzenie zasad monitoringu umożliwi sprawną realizację działań, jak również pozwoli na bieżącą aktualizację celów programu. Sformułowanie zasad zarządzania środowiskiem stanowi więc podstawę sprawnej realizacji i kontroli działań programowych.

Zarządzanie programem to sukcesywna realizacja następujących zadań:

1) Wdrożenie programu i jego realizacja, a w szczególności:

- koordynacja przebiegu wdrażania i realizacji,
- bieżąca ocena realizacji i aktualizacja celów,
- raporty na temat wykonania programu,

2) Edukacja ekologiczna:

- utworzenie systemu edukacji ekologicznej,
- udostępnienie informacji o stanie środowiska,
- publikacja informacji o stanie środowiska.

Poniżej przedstawiona została analiza SWOT, która jest metodą znajdowania mocnych i słabych stron podczas realizacji Programu Ochrony Środowiska dla Gminy Kaliska na lata 2024-2027 z perspektywą do 2031 roku.

Tabela 31. Analiza SWOT.

Zasoby przyrodnicze i ochrona lasów	
mocne strony czynniki wewnętrzne	słabe strony czynniki wewnętrzne
<ul style="list-style-type: none"> • unikalne walory środowiska przyrodniczego • występowanie chronionych prawnie form ochrony przyrody • występowanie gatunków roślin i zwierząt objętych prawną ochroną • rozbudowana infrastruktura pieszo-rowerowa 	<ul style="list-style-type: none"> • przekształcanie środowiska związane z działalnością człowieka
szanse czynniki zewnętrzne	zagrożenia czynniki zewnętrzne
<ul style="list-style-type: none"> • korzystne położenie geograficzne • rozwijająca się świadomość ekologiczna społeczeństwa • rozwój turystyki pieszej i rowerowej • uwzględnianie obszarów chronionych w miejscowych planach zagospodarowania przestrzennego. • podnoszenie świadomości ekologicznej mieszkańców. • ochrona i rozwój lasów poprzez realizację założeń Planów Urządzania Lasów. • wsparcie dla projektów związanych ze zwiększaniem retencji 	<ul style="list-style-type: none"> • zanieczyszczenie środowiska (powietrza, gleb, wód) • złe metody prowadzenia gospodarki rolnej • brak środków finansowych na inwestycje związane z ochroną przyrody • czynniki atmosferyczne • pożary • urbanizacja • płoszenie zwierząt z lasów i nieużytków • ekspansja gatunków obcych, w tym inwazyjnych • zagrożenie siedlisk przyrodniczych, gatunków oraz upraw leśnych ze strony patogenów • zmiany klimatyczne powodujące, m.in. degradację siedlisk (przede wszystkim hydrogenicznymi) oraz pogorszenie stanu zachowania gatunków • zagrożenie pożarami w lasach
Gleby	
mocne strony czynniki wewnętrzne	słabe strony czynniki wewnętrzne
<ul style="list-style-type: none"> • brak istniejących osuwisk terenu 	<ul style="list-style-type: none"> • odprowadzanie przez mieszkańców nieoczyszczonych ścieków do gleby • zanieczyszczenia ze środków transportu, szczególnie wzdłuż przebiegających tras tranzytowych • brak wykonywanych badań jakości gleby w ramach PMS
szanse czynniki zewnętrzne	zagrożenia czynniki zewnętrzne
<ul style="list-style-type: none"> • rekultywacja obszarów zdegradowanych • popularyzacja rolnictwa ekologicznego • zwiększenie świadomości ekologicznej rolników i mieszkańców • ograniczenie użycia chemicznych środków ochrony roślin oraz nawozów sztucznych • zalesianie gleb o niskim potencjale rolnym • przeciwdziałanie zakwaszeniu gleb poprzez wapnowanie 	<ul style="list-style-type: none"> • niska świadomość ekologiczna rolników • postępująca urbanizacja • stosowanie środków ochrony roślin i nawozów • zanieczyszczenie powietrza atmosferycznego • zanieczyszczenia przy szlakach komunikacyjnych • degradacja gleb • brak środków finansowych na inwestycje związane z ochroną powierzchni ziemi

Surowce naturalne	
mocne strony czynniki wewnętrzne	słabe strony czynniki wewnętrzne
-	<ul style="list-style-type: none"> ingerencja w środowisko naturalne związana z eksploatacją surowców naturalnych. zmiany środowiska glebowego w okolicach miejsca wydobycia zasobów mineralnych
Szanse czynniki zewnętrzne	Zagrożenia czynniki zewnętrzne
<ul style="list-style-type: none"> rekultywacja obszarów zdegradowanych 	<ul style="list-style-type: none"> brak środków finansowych na inwestycje związane z powierzchnią ziemi degradacja gleb zmiany stosunków wodnych w okolicach miejsc, w których prowadzono prace wydobywcze nielegalne wydobycie surowców naturalnych
Wody	
mocne strony czynniki wewnętrzne	słabe strony czynniki wewnętrzne
<ul style="list-style-type: none"> wystarczająca ilość wód podziemnych na terenie gminy wody podziemne dobrej jakości brak zagrożenia powodzią i podtopieniami dobry stan chemiczny i ilościowy dwóch jednolitych części wód podziemnych stały monitoring wód powierzchniowych 	<ul style="list-style-type: none"> infrastruktura melioracyjna w słabym stanie niewłaściwe opróżnianie zbiorników bezodpływowych wysokie narażenie na suszę atmosferyczną i rolniczą brak aktualnych badań jakości wód w rzekach przepływających przez gminę brak najnowszych badań stanu JCWPd
szanse czynniki zewnętrzne	zagrożenia czynniki zewnętrzne
<ul style="list-style-type: none"> korzystne zmiany prawne w Prawie Wodnym edukacja rolników w zakresie dobrych praktyk ekologicznych budowa przydomowych oczyszczalni ścieków tam, gdzie jest to uzasadnione ekonomicznie i zgodne z przepisami prawa inwentaryzacja oraz kontrola szczelności zbiorników bezodpływowych edukacja ekologiczna mieszkańców w zakresie prawidłowego użytkowania wód podziemnych inwestycje w zakresie gospodarki wodno-kanalizacyjnej, nowoczesnych technologii w przemyśle i gospodarki o obiegu zamkniętym 	<ul style="list-style-type: none"> niedostateczne rozpoznanie niekorzystnych oddziaływań rozwoju gospodarki na środowisko w przyszłości możliwy brak wód podziemnych służących do nawadniania zanieczyszczenia spoza gminy niekorzystnie wpływające na stan wód spływy powierzchniowe, wymywanie nawozów i środków ochrony roślin z pól
Gospodarka wodno-ściekowa	
mocne strony czynniki wewnętrzne	słabe strony czynniki wewnętrzne
<ul style="list-style-type: none"> bieżący monitoring wody pitnej dobrze rozwinięta sieć wodociągowa i kanalizacyjna systematyczne prace związane z rozbudową sieci wodociągowej na terenie gminy rozwój infrastruktury wodociągowej 	<ul style="list-style-type: none"> nieszczelne zbiorniki bezodpływowe możliwe niewłaściwe opróżnianie zbiorników bezodpływowych przez mieszkańców tam, gdzie nie ma sieci kanalizacyjnej

szanse czynniki zewnętrzne	zagrożenia czynniki zewnętrzne
<ul style="list-style-type: none"> • środki unijne z przeznaczeniem na rozwój infrastruktury wodno-ściekowej • przepisy krajowe i międzynarodowe zobowiązujące do podniesienia jakości środowiska • budowa przydomowych oczyszczalni ścieków, tam, gdzie jest to uzasadnione ekonomicznie • inwentaryzacja oraz kontrola szczelności zbiorników bezodpływowych • edukacja ekologiczna mieszkańców ze szczególnym naciskiem na zagadnienia dotyczące prawidłowej gospodarki wodno-ściekowej • rozwój nowych technologii w sektorze przemysłu w zakresie gospodarowania wodą 	<ul style="list-style-type: none"> • niedostateczne rozpoznanie niekorzystnych oddziaływań rozwoju gospodarki na środowisko • brak środków finansowych na rozwój infrastruktury • negatywny wpływ zanieczyszczeń spoza obszaru gminy • przedostawanie się do wód powierzchniowych zanieczyszczeń z dzikich składowisk oraz nieprawidłowo odprowadzanych ścieków • zmiany klimatu prowadzące do uszkodzenia infrastruktury związanej z gospodarką wodno-ściekową (sieci, oczyszczalni ścieków, ujęć wody do spożycia)
Ochrona powietrza i klimatu	
mocne strony czynniki wewnętrzne	słabe strony czynniki wewnętrzne
<ul style="list-style-type: none"> • niewielka ilość źródeł emitujących zanieczyszczenia do powietrza na terenie gminy • korzystne warunki dla rozwoju i wykorzystania OZE • wymiana źródeł ciepła na bardziej sprzyjające środowisku naturalnemu • szereg prowadzonych działań zmierzających do obniżenia zanieczyszczeń powietrza z niskiej emisji • zainteresowanie mieszkańców dofinansowaniami WFOŚiGW 	<ul style="list-style-type: none"> • emisja ze spalania paliw stałych • problemy przy finansowaniu OZE • spalanie w kotłach paliw niskiej jakości • występowanie licznych liniowych i punktowych źródeł zanieczyszczeń
szanse czynniki zewnętrzne	zagrożenia czynniki zewnętrzne
<ul style="list-style-type: none"> • dotacje unijne na rozwój odnawialnych źródeł energii • rozwój technologii • regulacje krajowe i międzynarodowe zobowiązujące do podniesienia jakości powietrza • stopniowe zastąpienie ogrzewania węglowego, bardziej ekologicznym systemem (ciepło systemowe, gaz, OZE). • termomodernizacja budynków na terenie gminy • tworzenie ścieżek rowerowych • edukacja ekologiczna mieszkańców ze szczególnym naciskiem na zagadnienia dotyczące nielegalnego spalania odpadów komunalnych 	<ul style="list-style-type: none"> • wzrastająca liczba pojazdów na terenie gminy • zbyt niska świadomość ekologiczna mieszkańców gminy • brak zewnętrznych źródeł finansowania inwestycji • zanieczyszczenie powietrza wynikające z tzw. niskiej emisji, w tym spalania odpadów komunalnych w piecach domowych
Hałas	
mocne strony czynniki wewnętrzne	słabe strony czynniki wewnętrzne

<ul style="list-style-type: none"> • część dróg przebiegających przez gminę w dobrym stanie technicznym • kontrola zakładów przemysłowych pod względem emisji hałasu • inwestycje w infrastrukturę drogową • brak dużych zakładów o nadmiernej emisji hałasu 	<ul style="list-style-type: none"> • brak nowych pomiarów hałasu komunikacyjnego
szanse czynniki zewnętrzne	zagrożenia czynniki zewnętrzne
<ul style="list-style-type: none"> • możliwość rozwoju turystyki i rekreacji dzięki dogodnemu dojazdowi • prowadzenie stałych kontroli i monitoringu • budowa ekranów akustycznych na obszarach narażonych na nadmierny poziom hałasu • dbanie o poprawny stan techniczny nawierzchni ciągów komunikacyjnych 	<ul style="list-style-type: none"> • transport kopalin i surowców skalnych, wzmożony transport drewna • wzrastająca liczba oraz masa całkowita pojazdów na terenie gminy • niedostateczny poziom środków finansowych oraz funduszy na inwestycje zmierzające do poprawy stanu środowiska akustycznego
Promieniowanie elektromagnetyczne	
mocne strony czynniki wewnętrzne	słabe strony czynniki wewnętrzne
<ul style="list-style-type: none"> • brak przekroczeń norm promieniowania elektromagnetycznego na terenie gminy • stopniowo wzrastająca świadomość ekologiczna mieszkańców w zakresie zagrożenia PEM 	<ul style="list-style-type: none"> • obecność na terenie gminy stacji bazowych łączności bezprzewodowej
szanse czynniki zewnętrzne	zagrożenia czynniki zewnętrzne
<ul style="list-style-type: none"> • bieżący monitoring promieniowania prowadzony przez WIOŚ • modernizacja sieci energetycznych przez operatora 	<ul style="list-style-type: none"> • możliwość powstania instalacji emitującej promieniowanie elektromagnetyczne w dowolnej lokalizacji • rozwój telefonii komórkowej i innych technologii emitujących promieniowanie
Gospodarka odpadami	
mocne strony czynniki wewnętrzne	słabe strony czynniki wewnętrzne
<ul style="list-style-type: none"> • finansowanie usuwania azbestu ze środków gminy i WFOŚiGW • prowadzenie akcji informacyjno- edukacyjnych 	<ul style="list-style-type: none"> • niska świadomość ekologiczna mieszkańców gminy w obszarze gospodarki odpadami • mała ilość segregowanych odpadów • powstawanie dzikich wysypisk • istniejące wyroby azbestowe na terenie gminy
szanse czynniki zewnętrzne	zagrożenia czynniki zewnętrzne
<ul style="list-style-type: none"> • rozwój systemu gospodarki odpadami • powstawanie nowoczesnych instalacji do przetwarzania odpadów • zwiększenie kontroli gospodarki odpadami • możliwość pozyskania dotacji na cele usuwania i unieszkodliwiania materiałów zawierających azbest 	<ul style="list-style-type: none"> • rosnąca ilość odpadów • nieprzepisowe składowanie odpadów • zbieranie i magazynowanie odpadów bez wymaganego zezwolenia

Poważne awarie	
mocne strony czynniki wewnętrzne	słabe strony czynniki wewnętrzne
<ul style="list-style-type: none"> • brak zakładów przemysłowych, które mogłyby być źródłem awarii • współpraca służb ratowniczych w przeciwdziałaniu poważnym awariom (straż pożarna, policja) 	<ul style="list-style-type: none"> • system zarządzania kryzysowego niewystarczająco przygotowany na poważne awarie, katastrofy i klęski żywiołowe • obecność dróg, którymi mogą być transportowane substancje niebezpieczne
szanse czynniki zewnętrzne	zagrożenia czynniki zewnętrzne
<ul style="list-style-type: none"> • stopniowa redukcja zagrożenia wypadkowego i pożarowego poprzez remonty i modernizacja budynków oraz dróg 	<ul style="list-style-type: none"> • ryzyko wypadków drogowych związane ze złym stanem niektórych dróg oraz natężeniem ruchu • możliwość wystąpienia poważnej awarii

6.2.1. Działania polityki ochrony środowiska

Realizacja celów długookresowych wymaga podjęcia działań, które muszą być zgodne z zasadami zawartymi w stosownych ustawach. Działania będące elementem zarządzania środowiskiem można sklasyfikować w następujące grupy:

1. Działanie prawne – grupa działań mająca na celu respektowanie odpowiednich dyrektyw i decyzji pozwalających na kształtowanie środowiska wg zamysłu władz. Do grupy tej należą systemy wydawania pozwoleń (wprowadzanie do środowiska ścieków, gazów, pyłów, odpadów) decyzji o środowiskowych uwarunkowaniach oraz koncesji.
2. Działania finansowe – polegają głównie na systemie pobierania opłat za korzystanie ze środowiska naturalnego (emisje zanieczyszczeń, składowanie odpadów itp.). Do tej grupy działań należy doliczyć także system kar przewidziany za przekroczenie określonych limitów w pozwoleniach i koncesjach.
3. Działania społeczne – polegają na współpracy i partnerstwie w zakresie realizacji polityki ochrony środowiska. Sprowadzają się one do dwóch zasadniczych aspektów: edukacji ekologicznej oraz budowy powiązań samorząd-społeczeństwo. Wiąże się to z udostępnieniem i publikacją informacji o środowisku co jest obowiązkiem władz samorządowych wynikającym z Prawa Ochrony Środowiska.
4. Działania strukturalne – polegają na formułowaniu i wdrażaniu polityk ekologicznych. Mowa tu głównie o tworzeniu strategii, programów wdrożeniowych oraz wprowadzaniu narzędzi wspomagających system zarządzania środowiskiem.

Wymienione wyżej sposoby realizacji pozwalają prowadzić działania z zakresu ochrony środowiska przyczyniając się do osiągnięcia celów nie tylko lokalnych, ale i szczebla wojewódzkiego oraz krajowego. Są to działania umożliwiające wprowadzenie przepisów, egzekwowanie ich oraz pozyskiwanie funduszy na działania ograniczające wpływ degradacji środowiska związanej z działalnością człowieka.

Działania strukturalne to również opracowanie programu ochrony środowiska oraz jego aktualizacji. Przedstawia on stan środowiska oraz główne cele i zadania umożliwiające jego poprawę.

Działania mające na celu poprawę stanu środowiska zawarte w Programie to odpowiednie kombinacje działań prawnych, finansowych i strukturalnych.

6.2.2. Kontrola oraz dokumentacja realizacji programu

Kontrola realizacji Programu Ochrony Środowiska wymaga oceny zarówno stopnia realizacji celów i zadań terminowości ich wykonania. Istotne znaczenie ma tu również analiza rozbieżności pomiędzy założeniami a realizacją.

Ustawa Prawo Ochrony Środowiska zakłada sporządzenie raportów z realizacji programu co dwa lata i przedstawienie go Radzie Gminy. Cały Program aktualizowany powinien być co cztery lata uwzględniając rozbieżności oraz wprowadzając nowe zadania i cele.

Ocena realizacji programu polega na monitorowaniu zmian w wielu wzajemnie powiązanych strefach. System monitorowania w celu uzyskiwania kompatybilnych informacji w skali regionu powinien uwzględniać następujące działania:

- zebranie danych liczbowych,
- uporządkowanie, przetworzenie, analiza zebranych danych,
- przygotowanie raportu,
- analiza porównawcza,
- aktualizacja.

W celu kontroli nad terminową realizacją zadań określonych w niniejszym programie zaleca się dokonywanie analizy realizacji zadań Programu z uwzględnieniem mierników zestawionych w poniższej tabeli.

Tabela 32. Wykaz wskaźników służących do monitoringu realizacji programu.

L.p.	Nazwa wskaźnika	Jednostka	Źródło danych do określenia wskaźnika	Wartość bazowa w roku 2023	Tendencja zmian [2029 r.]	Docelowa wartość wskaźnika
OCHRONA KLIMATU I POWIETRZA						
1.	Zanieczyszczenia, dla których odnotowano przekroczenia stanu dopuszczalnego w strefie pomorskiej	-	RWMŚ w Gdańsku	B(a)P pył PM10 pył PM2,5	spadek	brak przekroczeń
2.	Długość ścieżek rowerowych	km	GUS	0	wzrost	2,0
3.	Ilość wymienionego oświetlenia	szt.	Gmina Kaliska	0	wzrost	bieżący monitoring
4.	Liczba decyzji środowiskowych dotyczących instalacji OZE wydana w ciągu roku	szt.	Gmina Kaliska	1	wzrost	bieżący monitoring
HAŁAS						
5.	Ilość pomiarów hałasu (drogowego, kolejowego)	szt.	RWMŚ w Gdańsku	1-drogowego 1-kolejowego	wzrost	bieżący monitoring
PROMIENIOWANIE ELEKTROMAGNETYCZNE						
6.	Wyniki pomiarów PEM	V/m	RWMŚ w Gdańsku	b.d.	spadek	bieżący monitoring
WODY						
7.	Ilość JCWP badanych w latach 2016-2019 o złym stanie ogólnym	%	RZGW	b.d.	wzrost	0
8.	Liczba zbiorników bezodpływowych	szt.	GUS	499	spadek	bieżący monitoring

9.	Liczba przydomowych oczyszczalni ścieków	szt.	GUS	70	wzrost	bieżący monitoring
GOSPODARKA WODNO-ŚCIEKOWA						
10.	Długość czynnej rozdzielczej sieci wodociągowej	km	GUS	68,2	wzrost	bieżący monitoring
11.	Zużycie wody w gospodarstwach domowych ogółem na 1 mieszkańca	m ³ /rok	GUS	30,2 *	spadek	bieżący monitoring
12.	Długość czynnej sieci kanalizacyjnej	Km	GUS	64,9*	wzrost	bieżący monitoring
SUROWCE NATURALNE ORAZ ICH EKSPLOATACJA						
13.	Wydobycie surowców mineralnych	tys. t	PIG-PIB	82,036	bieżący monitoring	bieżący monitoring
14.	Ilość wydanych koncesji przez Marszałka Województwa Pomorskiego na wydobywanie kopalin ze złóż zlokalizowanych	szt.	Urząd Marszałkowski	3*	bieżący monitoring	bieżący monitoring
GLEBY						
15.	Powierzchnia gruntów: grunty orne sady łąki trwałe pastwiska trwałe grunty rolne tereny leśne nieużytki	ha	Starostwo Powiatowe w Starogardzie Gdańskim	Okolo 8928	bieżący monitoring	bieżący monitoring
GOSPODARKA ODPADAMI						
16.	Masa wytworzonych odpadów komunalnych	Mg	Gmina Kaliska	1894,319	spadek	bieżący monitoring
17.	Masa odpadów komunalnych odebranych jako zmieszane odpady komunalne	Mg	Gmina Kaliska	934,40	spadek	bieżący monitoring
18.	Liczba zlikwidowanych dzikich wysypisk	szt.	GUS	0	bieżący monitoring	bieżący monitoring
19.	Ilość azbestu pozostałego do unieszkodliwienia	Mg	Baza Azbestowa	1 389,632	wzrost	bieżący monitoring
OCHRONA PRZYRODY						
20.	Powierzchnia terenów chronionych	ha	GUS	6327,82	bieżący monitoring	bieżący monitoring
21.	Liczba pomników przyrody	szt.	GDOŚ	2	bieżący monitoring	bieżący monitoring
22.	Lesistość	%	GUS	71,1	bieżący monitoring	bieżący monitoring
23.	Powierzchnia lasów	ha	GUS	7875,55	bieżący monitoring	bieżący monitoring
24.	Liczba ustanowionych planów zadań ochronnych dla obszarów Natura 2000	szt.	RDOŚ	1	bieżący monitoring	bieżący monitoring
POWAŻNE AWARIE						
25.	Liczba ZDR, ZZW oraz potencjalnych sprawców awarii na terenie gminy	szt.	WIOŚ	0	bieżący monitoring	bieżący monitoring
26.	Liczba usuniętych poważnych awarii	szt.	WIOŚ	0	bieżący monitoring	bieżący monitoring

*stan na 2022 rok wg GUS

Spis tabel

Tabela 1. Spis skrótów.....	4
Tabela 2. Średnie temperatury i opady dla miejscowości Kaliska.....	9
Tabela 3. Liczba ludności w gminie Kaliska w latach 2014 -2023.....	10
Tabela 4. Powierzchnia obszarów chronionych na terenie gminy Kaliska.	14
Tabela 5. Obszar chronionego krajobrazu Północny - Część Wschodnia.....	14
Tabela 6. Obszar Chronionego Krajobrazu Borów Tucholskich.....	15
Tabela 7. Obszar Natura 2000 Bory Tucholskie.....	15
Tabela 8. Pomniki przyrody na terenie gminy Kaliska.....	17
Tabela 9. Użytek ekologiczny Jezioro Nierybno Wielkie.	17
Tabela 10. Użytek ekologiczny Jezioro Małe Nierybno.	17
Tabela 11. Użytek ekologiczny Jezioro Piaszczyste.	17
Tabela 12. Użytek ekologiczny Jezioro Piaseczenko.....	18
Tabela 13. Struktura lasów gminy Kaliska w roku 2023.	20
Tabela 14. Charakterystyka gleb w punkcie pomiarowym nr 55 w miejscowości Szprudowo.	22
Tabela 15. Badania jakości JCWP znajdujących się na terenie gminy Kaliska.	26
Tabela 16. Podsumowanie stopnia narażenia na suszę gminy Kaliska.	34
Tabela 17. Zużycie wody w gminie Kaliska.	37
Tabela 18. Gospodarka ściekowa w gminie Kaliska.	37
Tabela 19. Rodzaje oraz źródła zanieczyszczeń powietrza.....	38
Tabela 20. Przeciętny skład spalin silnikowych (w % objętościowo).....	40
Tabela 21. Klasy stref i wymagane działania w zależności od poziomów stężeń zanieczyszczenia, uzyskanych w rocznej ocenie jakości powietrza, dla przypadków, gdy dla zanieczyszczenia jest określony poziom dopuszczalny ¹⁾	42
Tabela 22. Klasy stref i oczekiwane działania w zależności od poziomów stężeń zanieczyszczenia, uzyskanych w rocznej ocenie jakości powietrza, dla przypadków, gdy dla zanieczyszczenia jest określony poziom docelowy ¹⁾	43
Tabela 23. Klasy stref województwa pomorskiego dla poszczególnych zanieczyszczeń, uzyskane w ocenie rocznej za 2023 rok dokonanej z uwzględnieniem kryteriów ustanowionych w celu ochrony zdrowia – klasyfikacja podstawowa.	44
Tabela 24. Klasy stref województwa pomorskiego dla poszczególnych zanieczyszczeń, uzyskane w ocenie rocznej za 2020 rok dokonanej z uwzględnieniem kryteriów ustanowionych w celu ochrony roślin.....	44
Tabela 25. Dopuszczalne poziomy hałasu w zależności od przeznaczenia terenu.....	48
Tabela 26. Częstotliwość pola elektromagnetycznego, dla której określa się parametry fizyczne charakteryzujące oddziaływanie pola elektromagnetycznego na środowisko oraz dopuszczalne poziomy pola elektromagnetycznego, charakteryzowane przez dopuszczalne wartości parametrów fizycznych dla terenów przeznaczonych pod zabudowę mieszkaniową.....	49
Tabela 27. Zakresy częstotliwości pól elektromagnetycznych, dla których określa się parametry fizyczne charakteryzujące oddziaływanie pól elektromagnetycznych na środowisko oraz dopuszczalne poziomy pól elektromagnetycznych, charakteryzowane przez dopuszczalne wartości parametrów fizycznych dla miejsc dostępnych dla ludności.....	50
Tabela 28. Cele, kierunki interwencji oraz zadania.....	73
Tabela 29. Harmonogram realizacji zadań własnych wraz z ich finansowaniem.....	91
Tabela 30. Harmonogram realizacji zadań monitorowanych wraz z ich finansowaniem.....	97
Tabela 31. Analiza SWOT.....	103
Tabela 32. Wykaz wskaźników służących do monitoringu realizacji programu.....	108

Spis ilustracji

Rysunek 1. Mapa gminy Kaliska.	7
Rysunek 2. Położenie gminy Kaliska w powiecie starogardzkim.	8
Rysunek 3. Dni o dużym zachmurzeniu, słoneczne i z opadami na terenie gminy.	10
Zdjęcie 1. Droga krajowa nr 22.	12
Rysunek 4. Obszary chronionego krajobrazu na terenie gminy Kaliska.	15
Rysunek 5. Obszar Natura 2000 na terenie gminy Kaliska.	16
Rysunek 6. Użytki ekologiczne na terenie gminy Kaliska.	18
Rysunek 7. Schemat klasyfikacji stanu/ potencjału ekologicznego wód powierzchniowych.	25
Rysunek 8. Obszar zagrożenia suszą atmosferyczną w gminie.	32
Rysunek 9. Obszar zagrożenia suszą hydrologiczną w gminie.	33
Rysunek 10. Obszar zagrożenia suszą hydrogeologiczną w gminie Kaliska.	33
Rysunek 11. Obszar zagrożenia suszą rolniczą w gminie Kaliska.	34
Rysunek 12. Położenie JCWPd nr 28.	35
Rysunek 13. Podział województwa pomorskiego na strefy ochrony powietrza.	42
Rysunek 14. Rozmieszczenie stacji bazowych łączności bezprzewodowej na terenie gminy Kaliska.	52
Rysunek 15. Strefy energetyczne warunków wiatrowych.	57
Rysunek 16. Zasoby geotermalne Polski.	58
Rysunek 17. Średni czas usłonecznienia w ciągu roku na terenie Polski.	59

Literatura

- Program ochrony środowiska przed hałasem dla województwa pomorskiego,
- Plan zagospodarowania przestrzennego województwa pomorskiego 2030,
- Program ochrony środowiska dla województwa pomorskiego 2030,
- Krajowy plan gospodarki odpadami 2028 dla województwa pomorskiego 2022,
- Analiza systemu gospodarki odpadami komunalnymi na terenie gminy Kaliska za rok 2023,
- Program ochrony powietrza dla strefy pomorskiej,
- Roczna ocena jakości powietrza w województwie pomorskim za rok 2023,
- Strategia rozmowu gminy Kaliska na lata 2023 – 2030,
- Plan gospodarki niskoemisyjnej dla gminy Kaliska,
- Raport o stanie gminy Kaliska za rok 2023.

Uzasadnienie

Zgodnie z art. 17 ustawy z dnia 27 kwietnia 2001 r. Prawo ochrony środowiska (t.j. Dz. U. z 2024 r., poz. 54 ze zm.) organ wykonawczy województwa, powiatu i gminy, w celu realizacji polityki ochrony środowiska, sporządza odpowiednio wojewódzkie, powiatowe i gminne programy ochrony środowiska.

Zgodnie z art. 18 ust. 1 ustawy z dnia 27 kwietnia 2001 r. Prawo ochrony środowiska (t.j. Dz. U. 2024r., poz. 54 ze zm.) programy, o których mowa w art. 17 ust. 1, uchwała odpowiednio sejmik województwa, rada powiatu albo rada gminy.

„Program Ochrony Środowiska” jest dokumentem strategicznym oceniającym i opisującym stan środowiska oraz diagnozującym najważniejsze problemy środowiskowe na terenie danej JST oraz wskazującym kierunki działań jakie należy realizować w celu ich eliminacji tj. poprawy stanu środowiska. Celem sporządzenia i uchwalenia „Programu Ochrony Środowiska” jest również realizacja przez jednostki samorządu terytorialnego polityki ochrony środowiska zbieżnej z założeniami najważniejszych dokumentów strategicznych i programowych. Program stanowi podstawę funkcjonowania systemu zarządzania środowiskiem spajającą wszystkie działania i dokumenty dotyczące ochrony środowiska i przyrody na szczeblu danej JST.

Zgodnie z art. 17 ust. 2 pkt. 3 ustawy z dnia z dnia 27 kwietnia 2001 r. Prawo ochrony środowiska (t.j. Dz. U. 2024r., poz. 54 ze zm.) „Program Ochrony Środowiska dla Gminy Kaliska na lata 2024-2027 z perspektywą do roku 2031” został zaopiniowany pozytywnie przez Zarząd Powiatu Starogardzkiego.

Zgodnie z ustawą z dnia 3 października 2008 r. o udostępnianiu informacji o środowisku i jego ochronie, udziale społeczeństwa w ochronie środowiska oraz o ocenach oddziaływania na środowisko (Dz. U. 2022, poz. 1029 ze zm.), na podstawie uzgodnień dokonanych z Regionalnym Dyrektorem Ochrony Środowiska w Gdańsku odstąpiono od przeprowadzenia strategicznej oceny oddziaływania na środowisko dla projektu przedmiotowego dokumentu, gdyż uznano, iż jego realizacja nie będzie negatywnie wpływać na formy ochrony przyrody. Ponadto nie będzie dochodziło do oddziaływania na obszary Natura 2000, w tym do pogorszenia integralności obszaru Natura 2000 lub jego powiązania z innymi obszarami.

W procedurze opracowywania „Programu Ochrony Środowiska dla Gminy Kaliska na lata 2024-2027 z perspektywą do roku 2031” zapewniono udział społeczeństwa poprzez wyłożenie projektu dokumentu do publicznego wglądu na okres 21-dni z możliwością składania uwag i wniosków. W ustalonym terminie nie wniesiono żadnych uwag i zastrzeżeń do projektu dokumentu.

W związku z powyższym przyjęcie przedmiotowej uchwały uznaje się za zasadne.